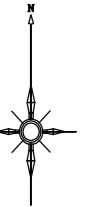
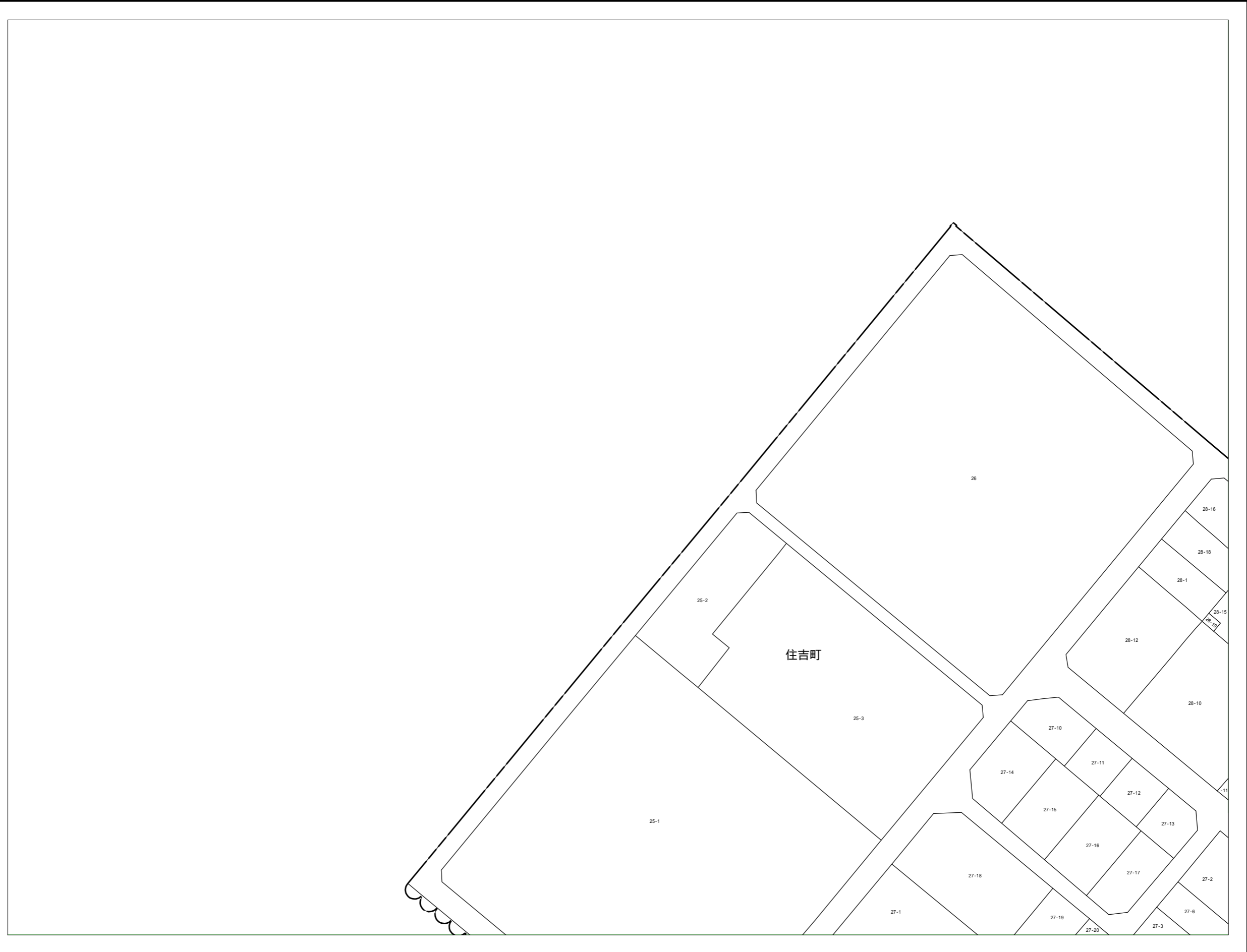


この図面は地番参考図であって疑義あるものは法務局備付図面によって下さい。

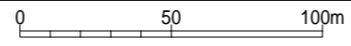


索引図

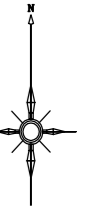
	1	2
3	4	5



令和六年一月一日現在

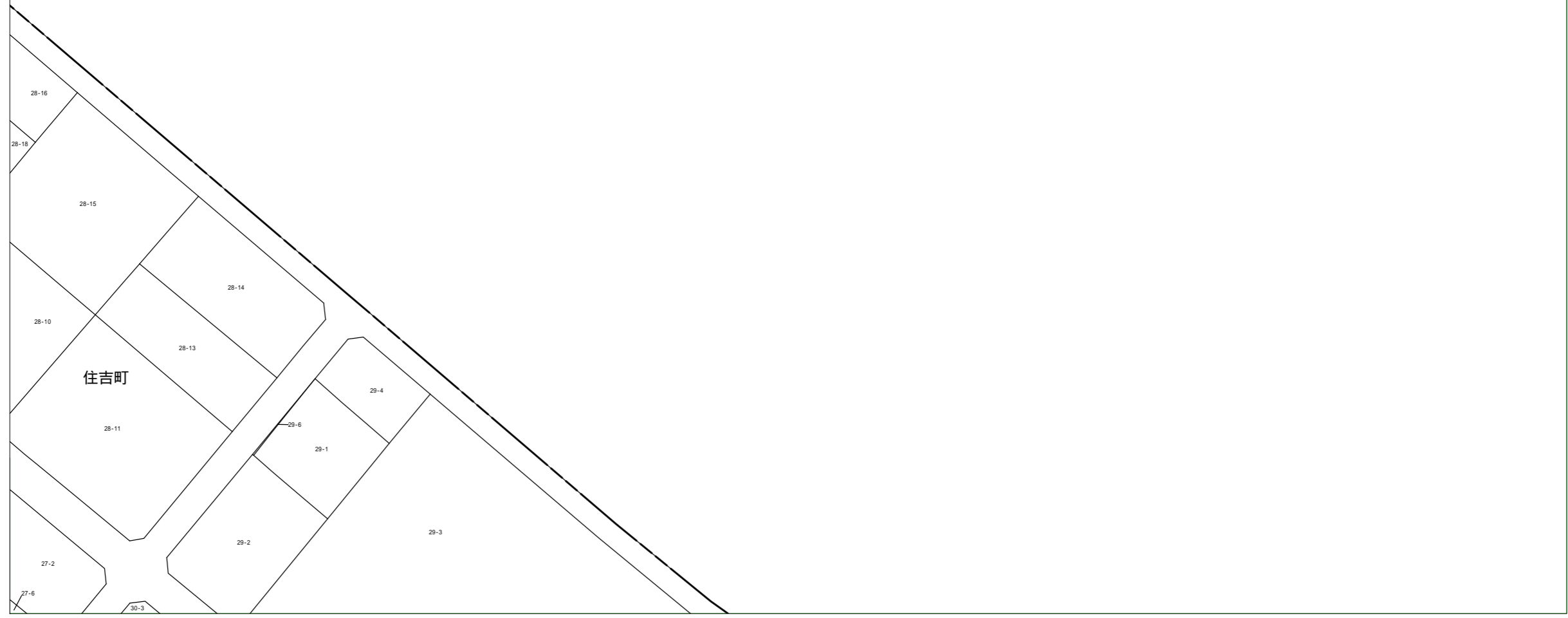


この図面は地番参考図であって疑義あるものは法務局備付図面によって下さい。

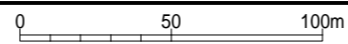


索引図

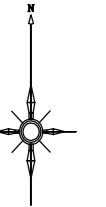
1	2	
4	5	6



令和六年一月一日現在

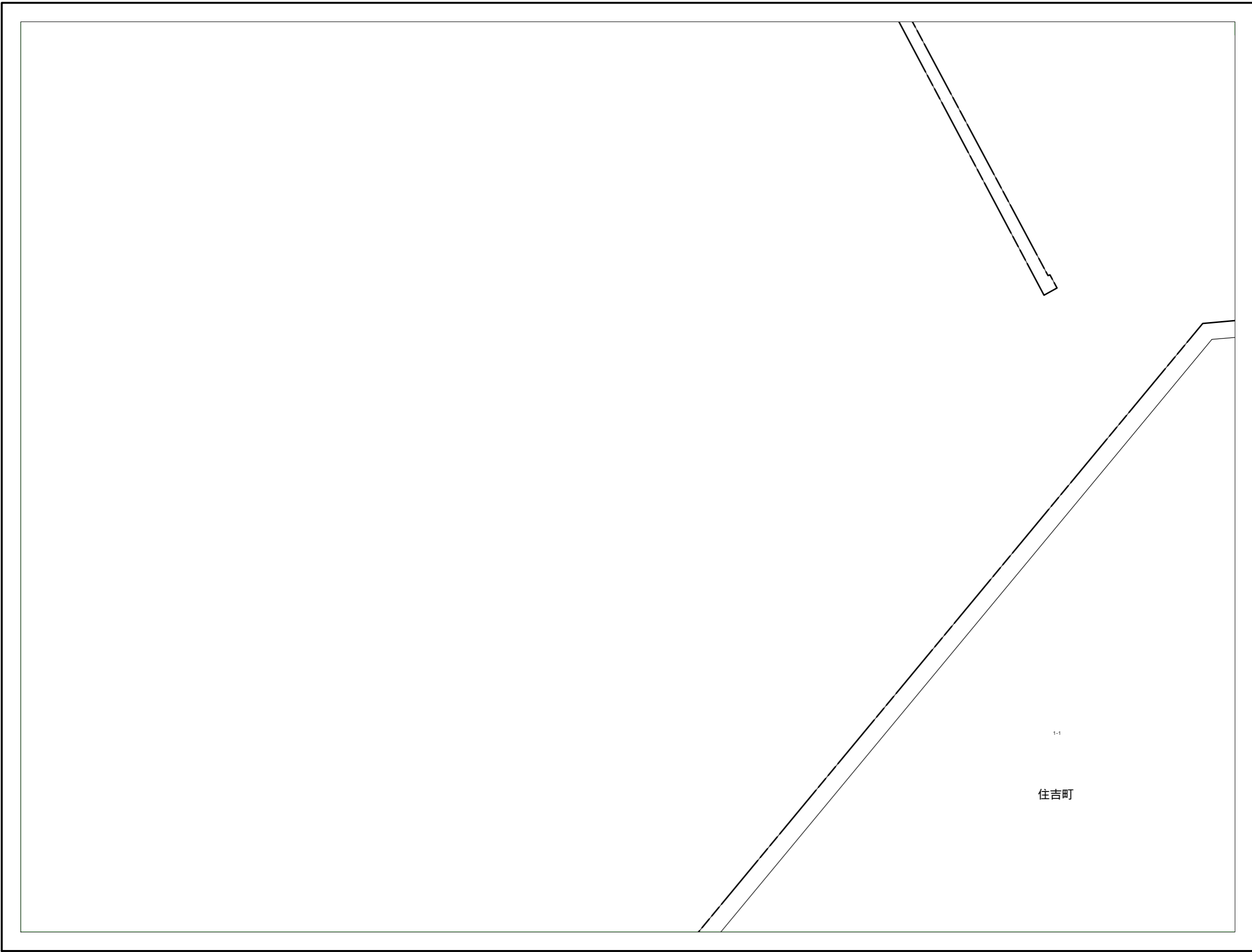


この図面は地番参考図であって疑義あるものは法務局備付図面によって下さい。



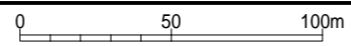
索引図

	3	4
	7	8

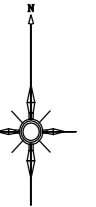
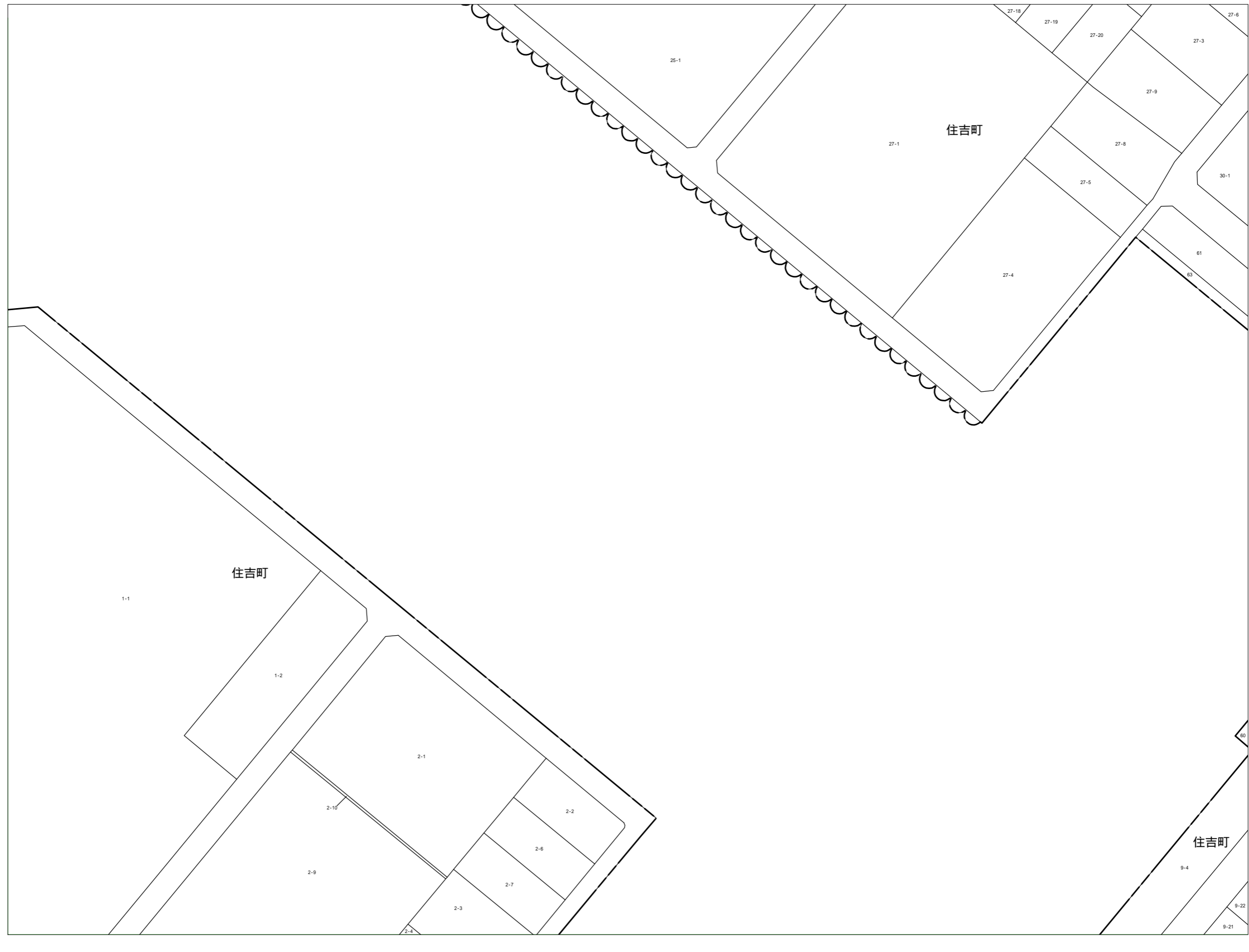


1-1
住吉町

令和六年一月一日現在



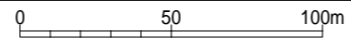
この図面は地番参考図であって疑義あるものは法務局備付図面によって下さい。



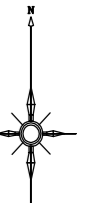
索引図

	1	2
3	4	5
7	8	9

令和六年一月一日現在



この図面は地番参考図であって疑義あるものは法務局備付図面によって下さい。




索引図

1	2	
4	5	6
8	9	10

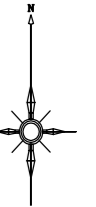


令和六年一月一日現在



計画機関 泉佐野市

この図面は地番参考図であって疑義あるものは法務局備付図面によって下さい。

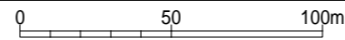


索引図

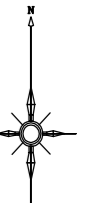
2		
5	6	
9	10	11



令和六年一月一日現在

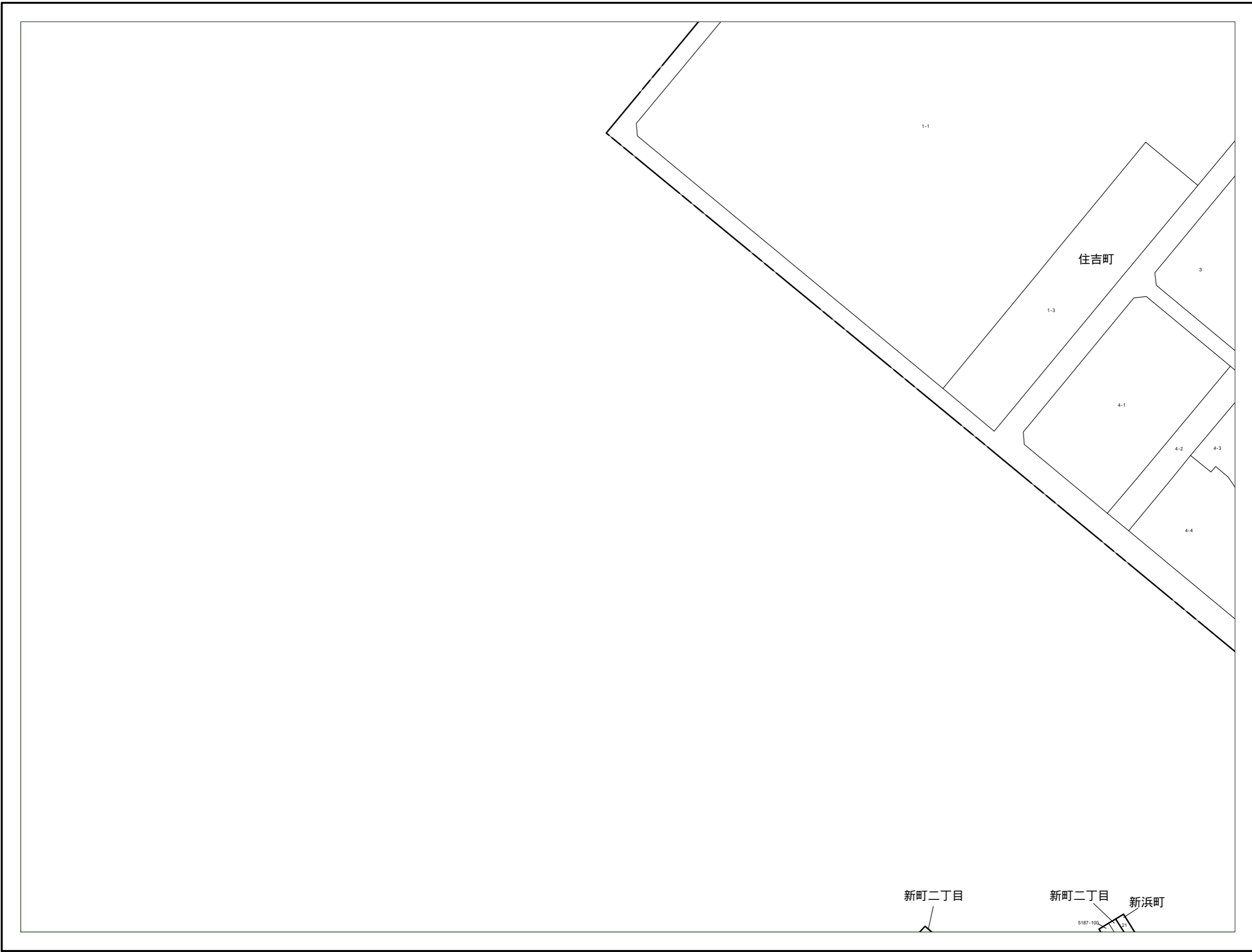


この図面は地番参考図であって疑義あるものは法務局備付図面によって下さい。

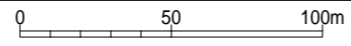


索引図

	3	4
	7	8
12	13	14

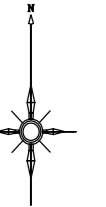


令和六年一月一日現在



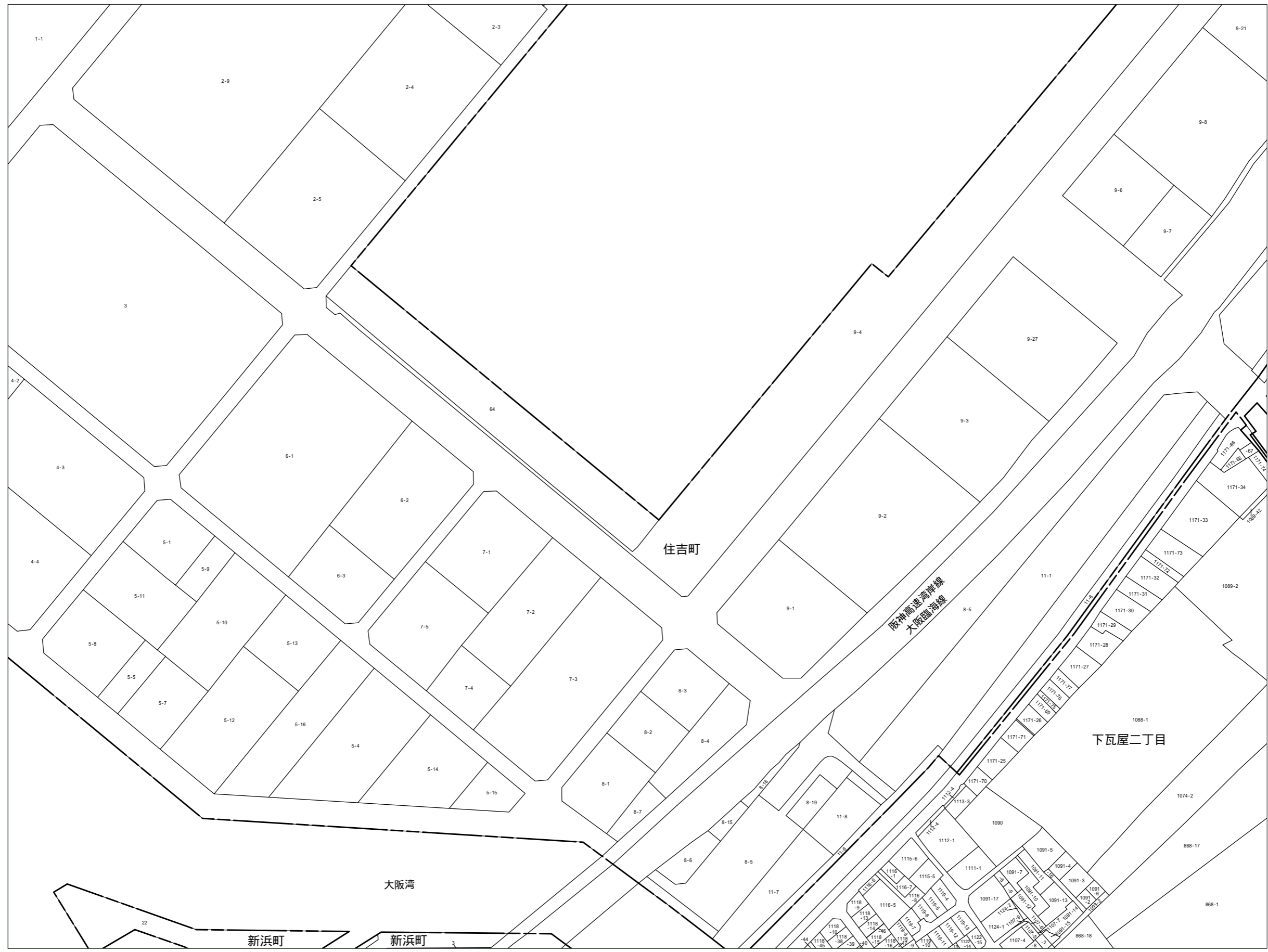
計画機関 泉佐野市

この図面は地番参考図であって疑義あるものは法務局備付図面によって下さい。

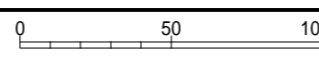


索引図

3	4	5
7	8	9
13	14	15

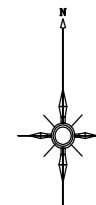


令和六年一月一日現在



計画機関 泉佐野市

この図面は地番参考図であって疑義あるものは法務局備付図面によって下さい。

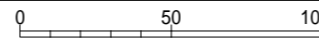


索引図

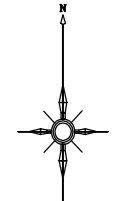
4	5	6
8	9	10
14	15	16



令和六年一月一日現在



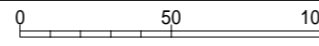
この図面は地番参考図であって疑義あるものは法務局備付図面によって下さい。



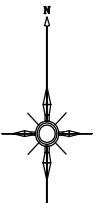
索引図

5	6	
9	10	11
15	16	17

令和六年一月一日現在

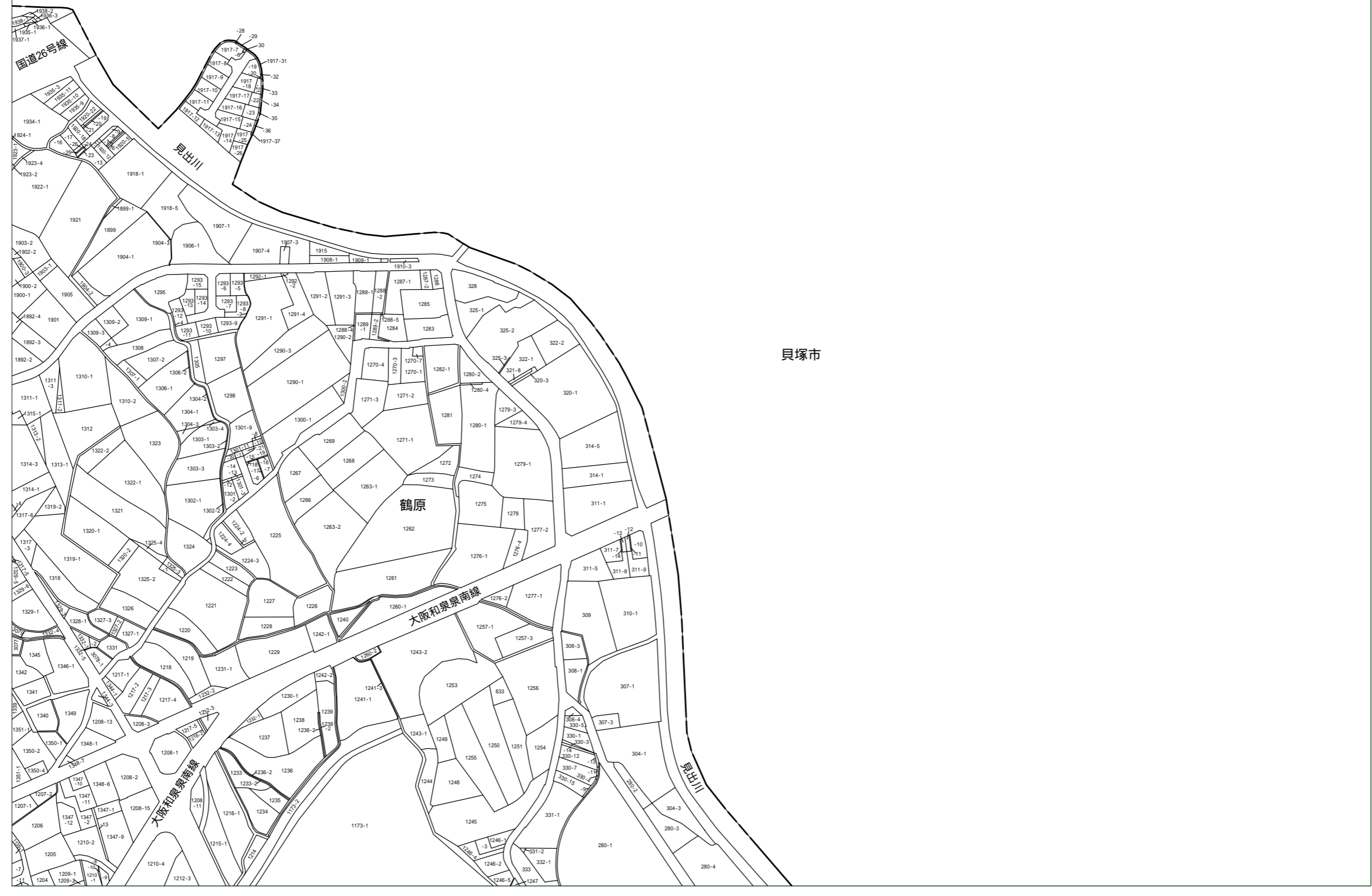


この図面は地番参考図であって疑義あるものは法務局備付図面によって下さい。

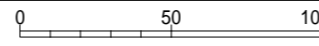


索引図

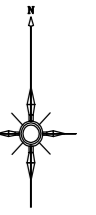
6		
10	11	
16	17	18



令和六年一月一日現在

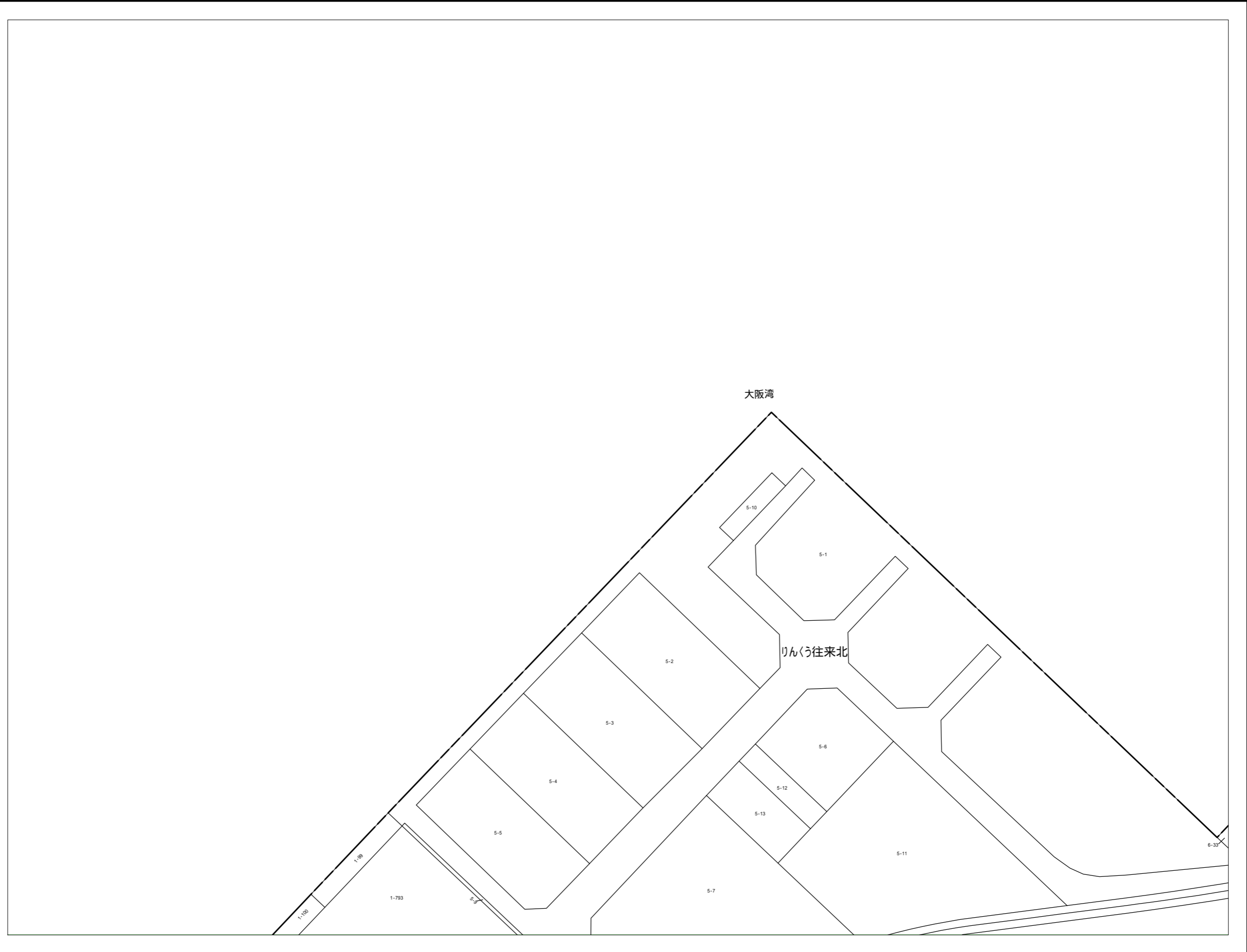


この図面は地番参考図であって疑義あるものは法務局備付図面によって下さい。

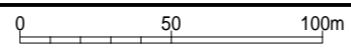


索引図

		7
	12	13
19	20	21

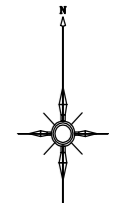
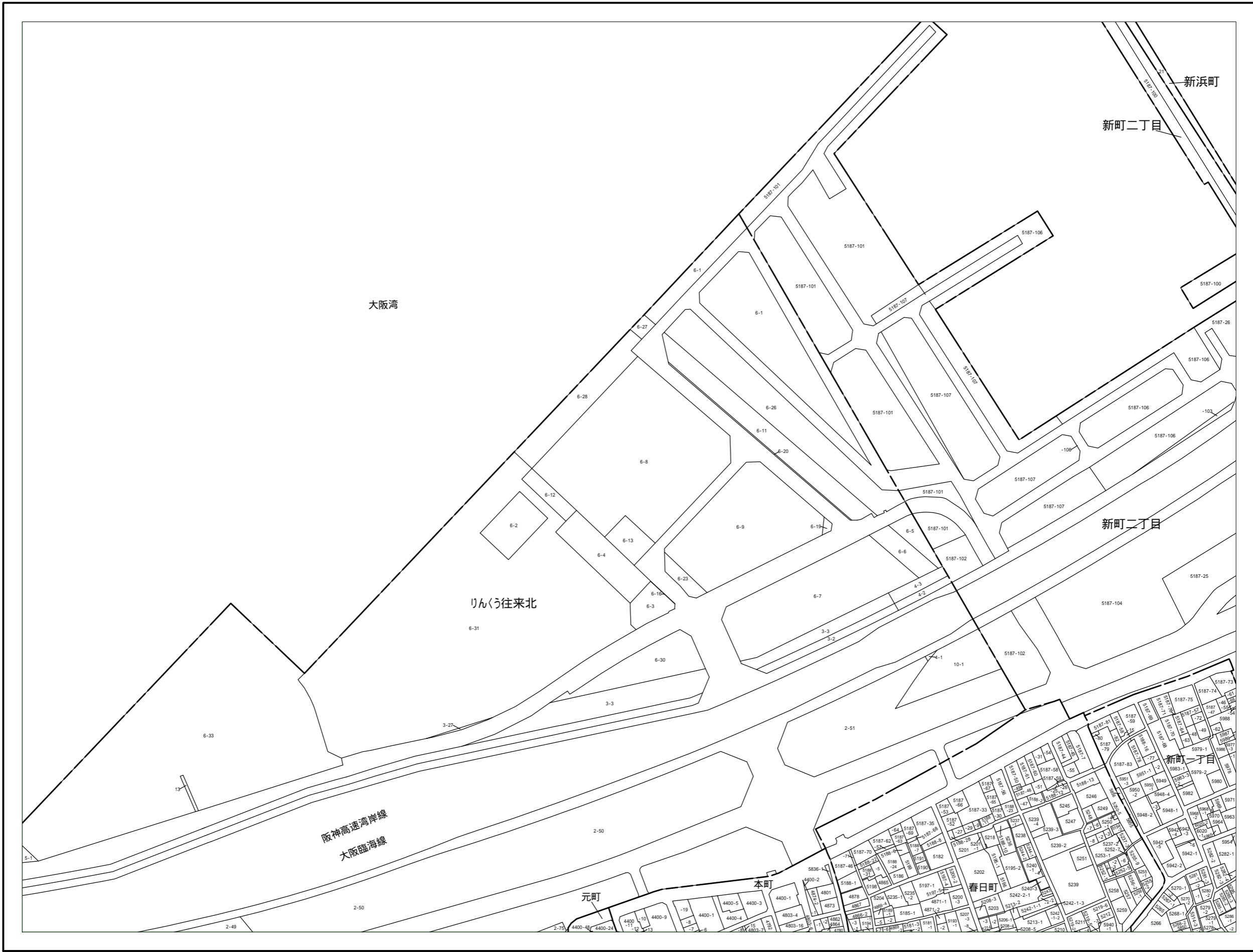


令和六年一月一日現在



計画機関 泉佐野市

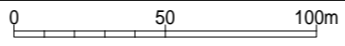
この図面は地番参考図であって疑義あるものは法務局備付図面によって下さい。



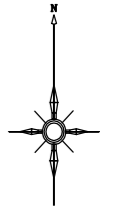
索引図

	7	8
12	13	14
20	21	22

令和六年一月一日現在



この図面は地番参考図であって疑義あるものは法務局備付図面によって下さい。

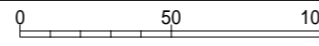


索引図

7	8	9
13	14	15
21	22	23

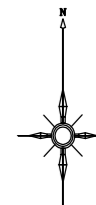


令和六年一月一日現在



計画機関 泉佐野市

この図面は地番参考図であって疑義あるものは法務局備付図面によって下さい。

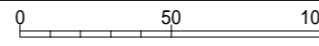


索引図

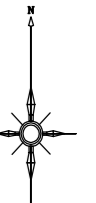
8	9	10
14	15	16
22	23	24



令和六年一月一日現在



この図面は地番参考図であって疑義あるものは法務局備付図面によって下さい。

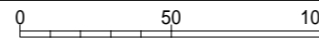


索引図

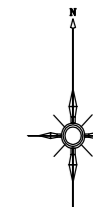
9	10	11
15	16	17
23	24	25



令和六年一月一日現在



この図面は地番参考図であって疑義あるものは法務局備付図面によって下さい。




索引図

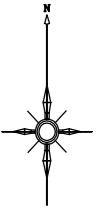
10	11	
16	17	18
24	25	26



令和六年一月一日現在

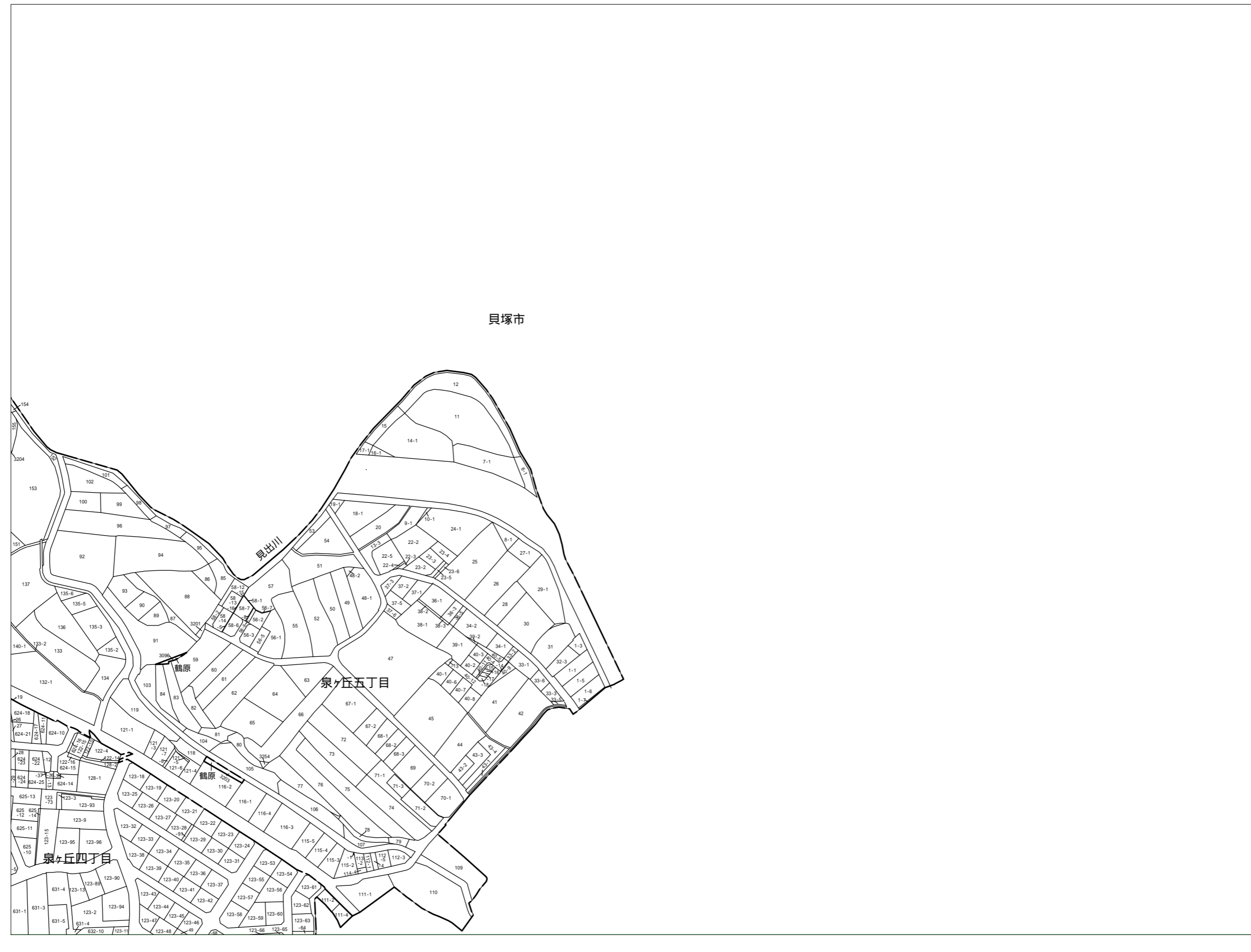


この図面は地番参考図であって疑義あるものは法務局備付図面によって下さい。

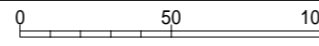


索引図

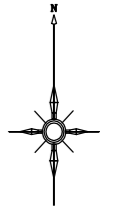
11		
17	18	
25	26	



令和六年一月一日現在

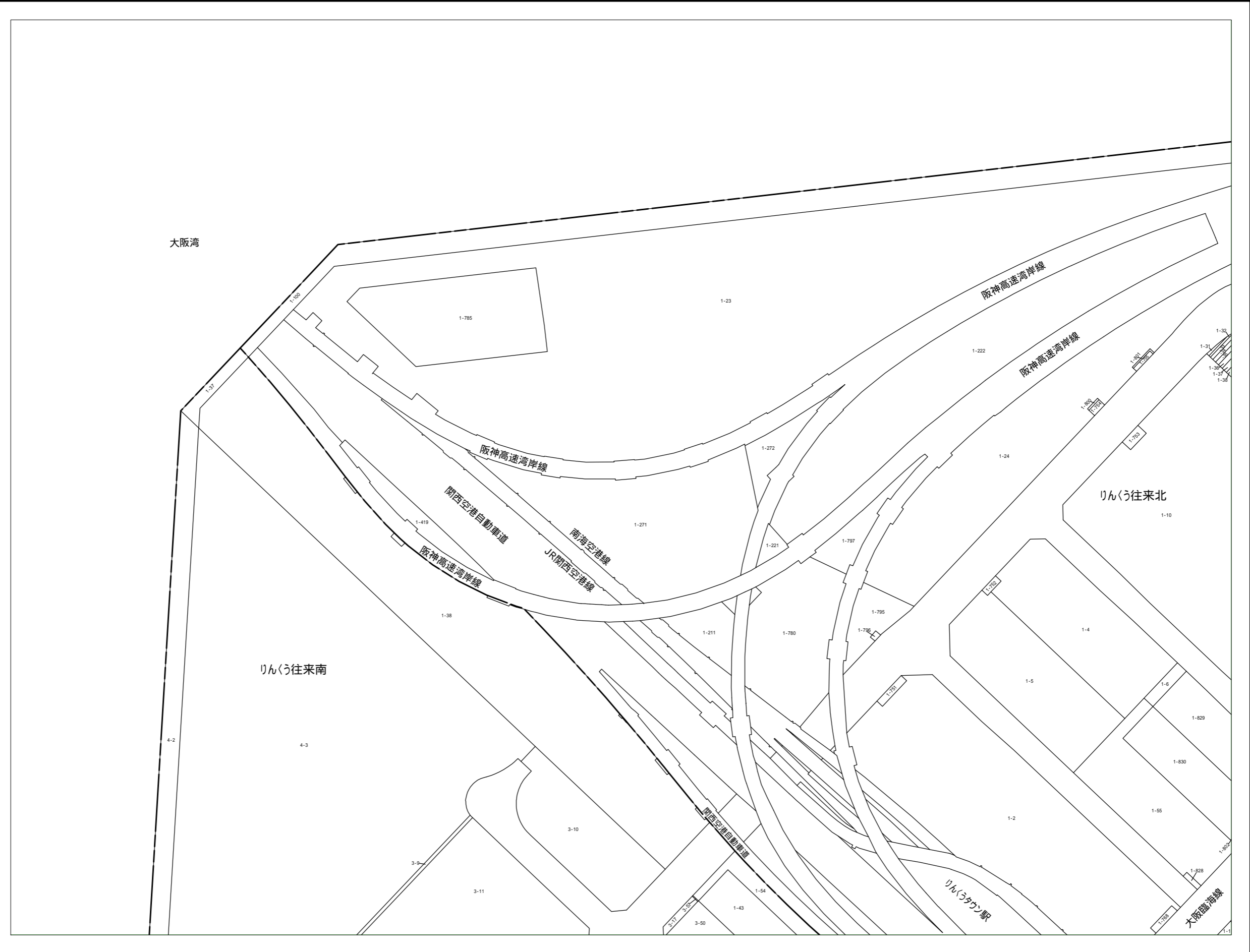


この図面は地番参考図であって疑義あるものは法務局備付図面によって下さい。

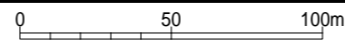


索引図

		12
	19	20
27	28	29

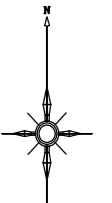


令和六年一月一日現在



計画機関 泉佐野市

この図面は地番参考図であって疑義あるものは法務局備付図面によって下さい。

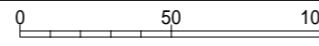


索引図

	12	13
19	20	21
28	29	30

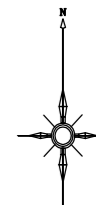


令和六年一月一日現在



計画機関 泉佐野市

この図面は地番参考図であって疑義あるものは法務局備付図面によって下さい。




索引図

12	13	14
20	21	22
29	30	31

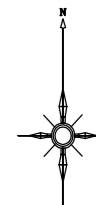


令和六年一月一日現在



計画機関 泉佐野市

この図面は地番参考図であって疑義あるものは法務局備付図面によって下さい。

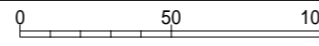


索引図

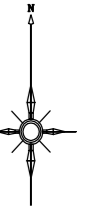
13	14	15
21	22	23
30	31	32



令和六年一月一日現在



この図面は地番参考図であって疑義あるものは法務局備付図面によって下さい。

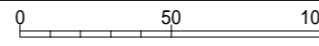


索引図

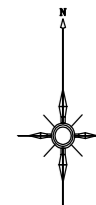
14	15	16
22	23	24
31	32	33



令和六年一月一日現在



この図面は地番参考図であって疑義あるものは法務局備付図面によって下さい。

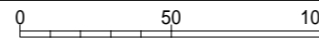


索引図

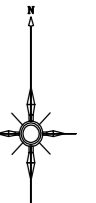
15	16	17
23	24	25
32	33	34



令和六年一月一日現在



この図面は地番参考図であって疑義あるものは法務局備付図面によって下さい。

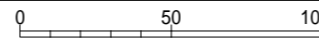


索引図

16	17	18
24	25	26
33	34	35

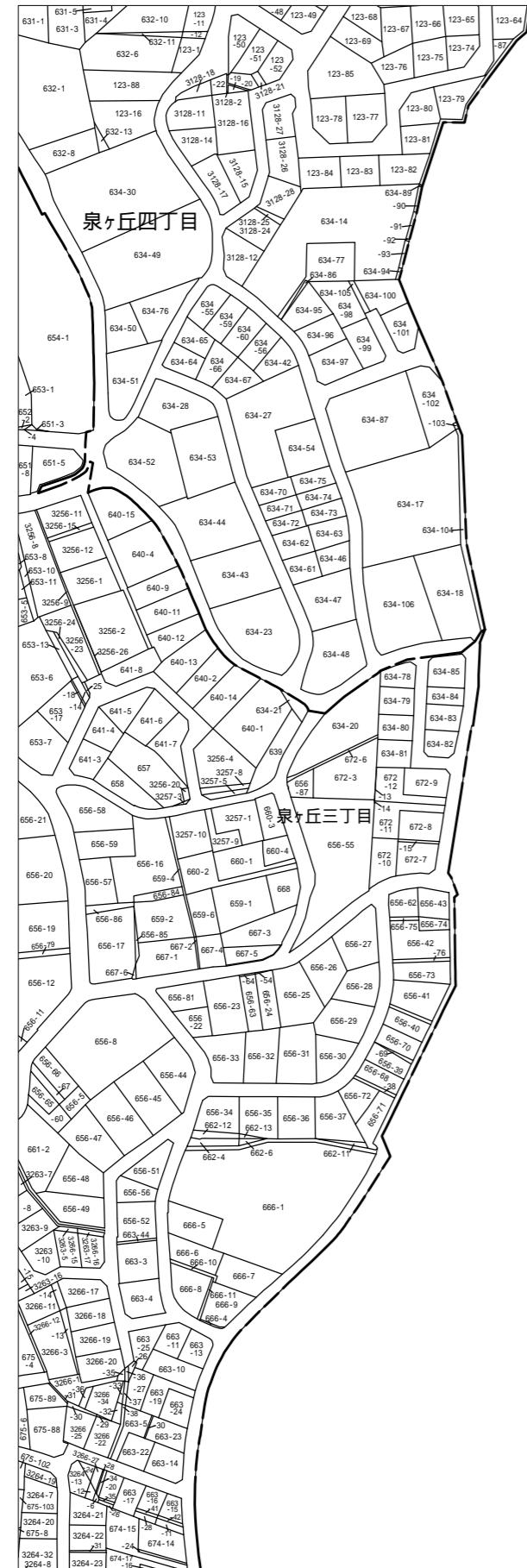


令和六年一月一日現在

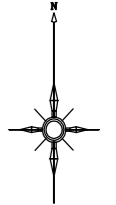


計画機関 泉佐野市

この図面は地番参考図であって疑義あるものは法務局備付図面によって下さい。




泉南郡熊取町



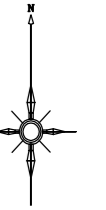
索引図

17	18	
25	26	
34	35	

令和六年一月一日現在




この図面は地番参考図であって疑義あるものは法務局備付図面によって下さい。



索引図

		19
	27	28
	36	37

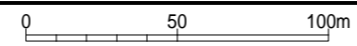


令和六年一月一日現在

大阪湾

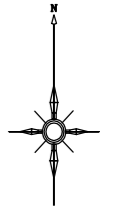
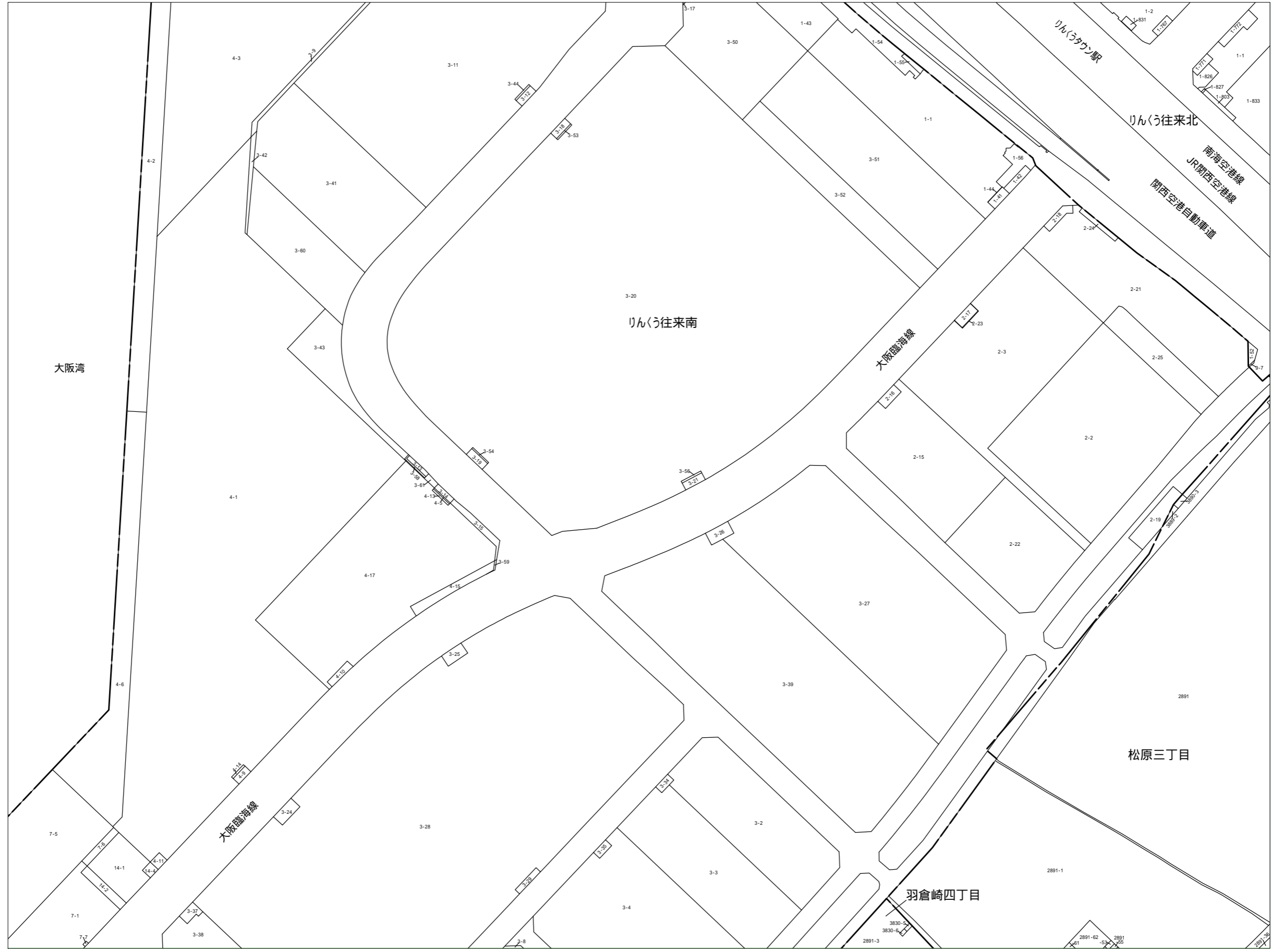
りんくう往来南⁷⁻⁶

7-4



計画機関 泉佐野市

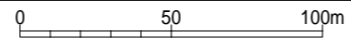
この図面は地番参考図であって疑義あるものは法務局備付図面によって下さい。



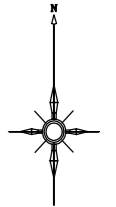
索引図

	19	20
27	28	29
36	37	38

令和六年一月一日現在



この図面は地番参考図であって疑義あるものは法務局備付図面によって下さい。

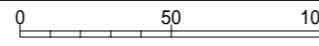


索引図

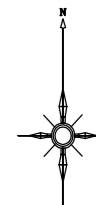
19	20	21
28	29	30
37	38	39



令和六年一月一日現在



この図面は地番参考図であって疑義あるものは法務局備付図面によって下さい。



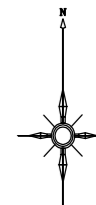
索引図

20	21	22
29	30	31
38	39	40



令和六年一月一日現在

この図面は地番参考図であって疑義あるものは法務局備付図面によって下さい。




索引図

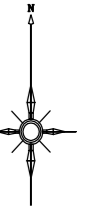
21	22	23
30	31	32
39	40	41



令和六年一月一日現在



この図面は地番参考図であって疑義あるものは法務局備付図面によって下さい。

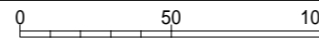


索引図

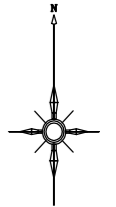
22	23	24
31	32	33
40	41	42



令和六年一月一日現在




この図面は地番参考図であって疑義あるものは法務局備付図面によって下さい。



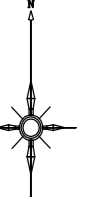
索引図

23	24	25
32	33	34
41	42	

令和六年一月一日現在



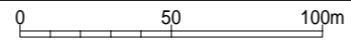
この図面は地番参考図であって疑義あるものは法務局備付図面によって下さい。



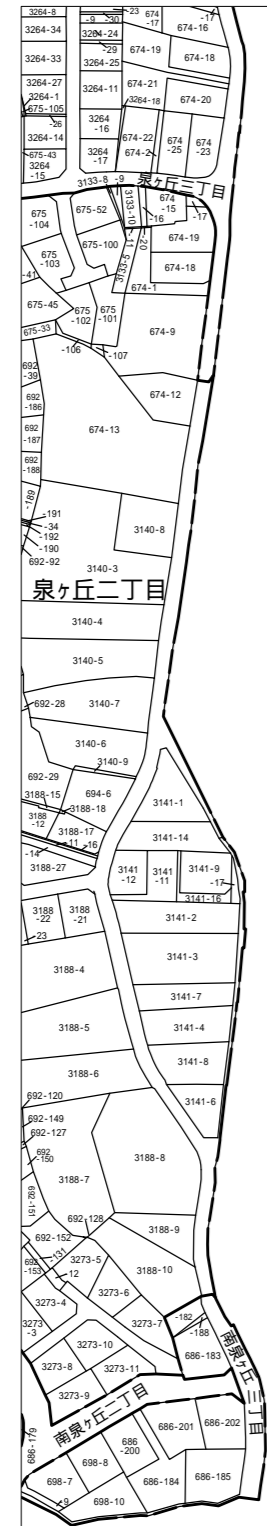
索引図

24	25	26
33	34	35
42		

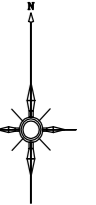
令和六年一月一日現在



この図面は地番参考図であって疑義あるものは法務局備付図面によって下さい。




泉南郡熊取町



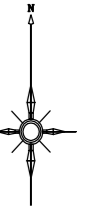
索引図

25	26	
34	35	

令和六年一月一日現在

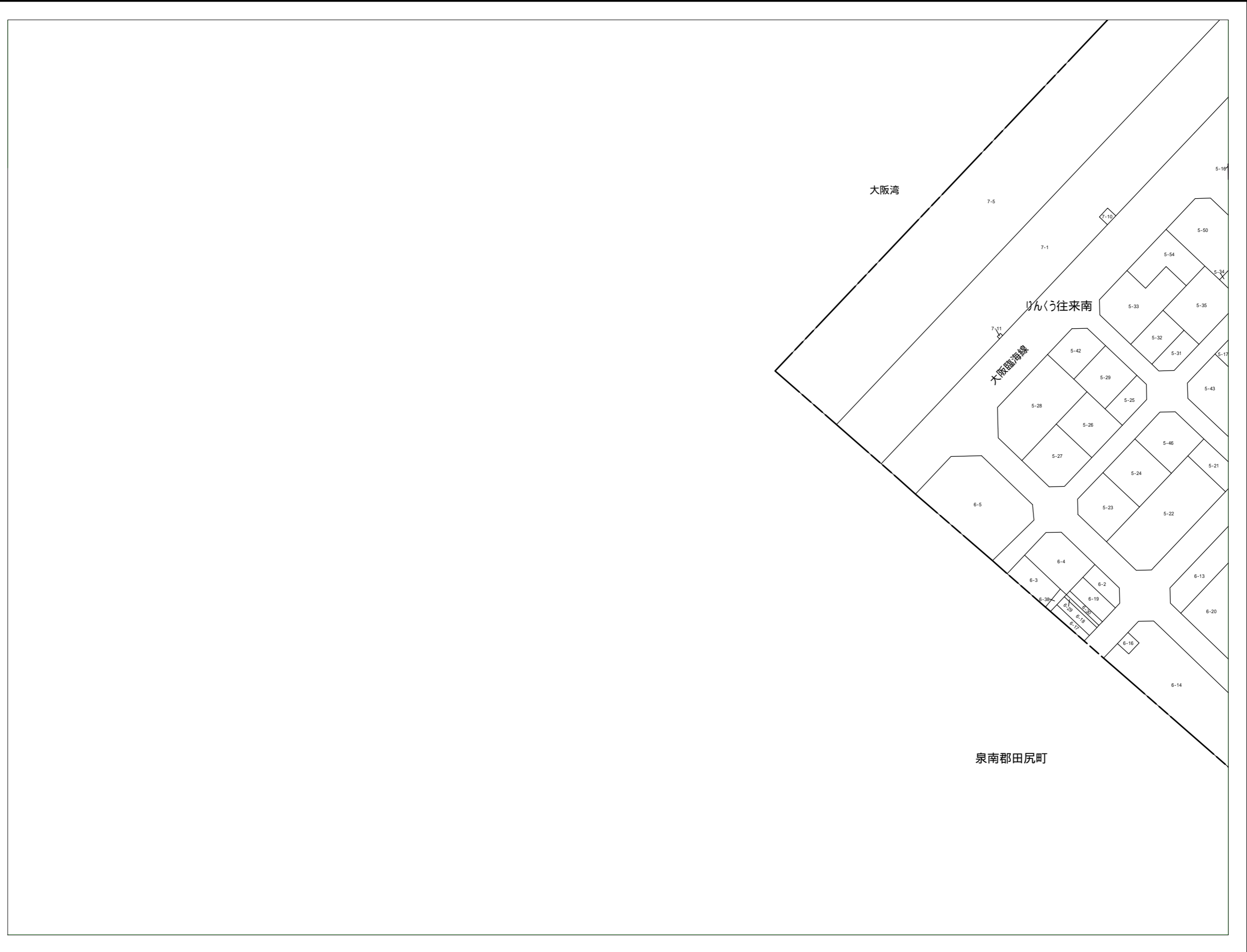


この図面は地番参考図であって疑義あるものは法務局備付図面によって下さい。

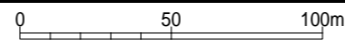


索引図

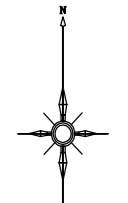
	27	28
	36	37
		43



令和六年一月一日現在

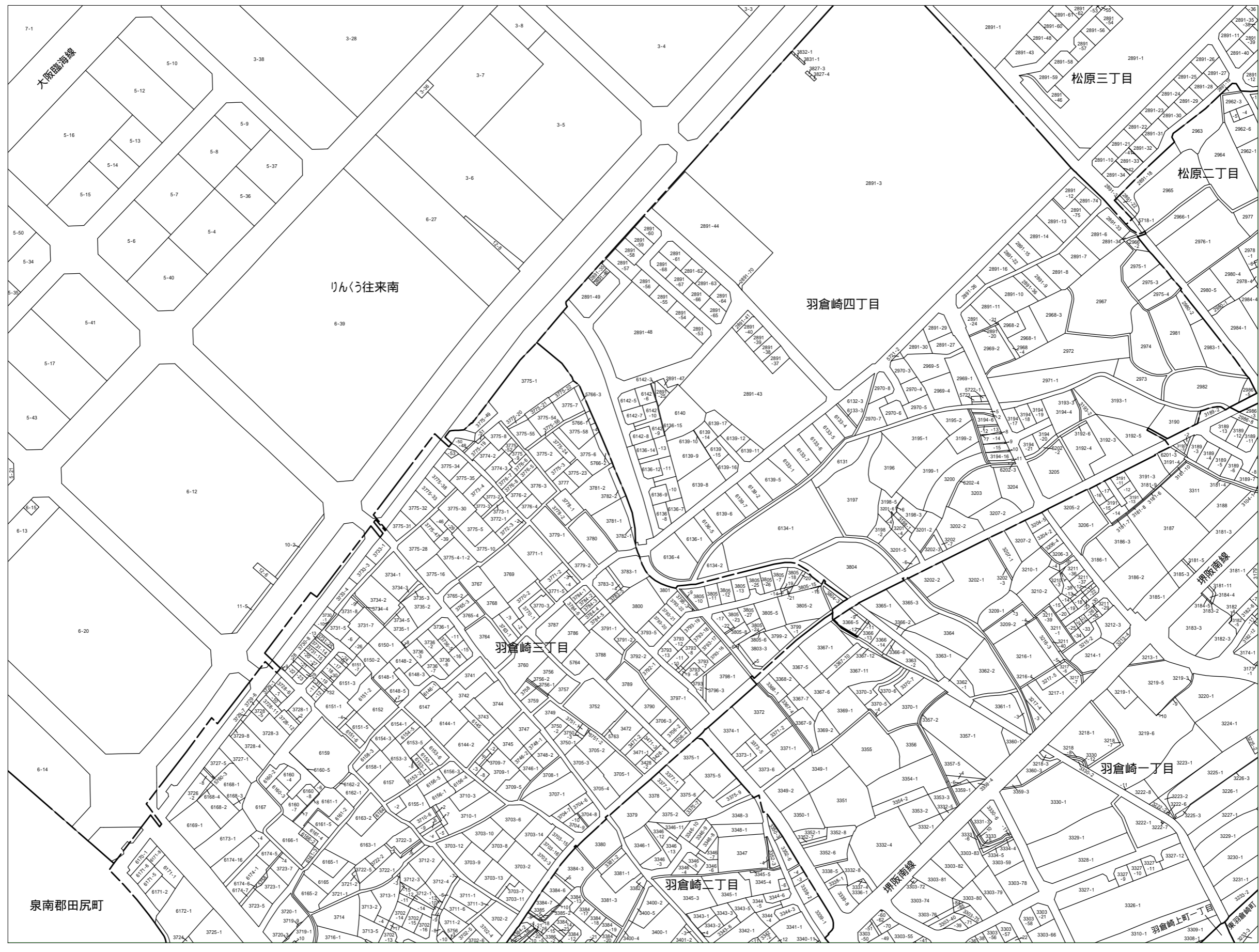


この図面は地番参考図であって疑義あるものは法務局備付図面によって下さい。

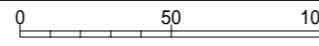


索引図

27	28	29
36	37	38
	43	44

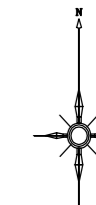


令和六年一月一日現在



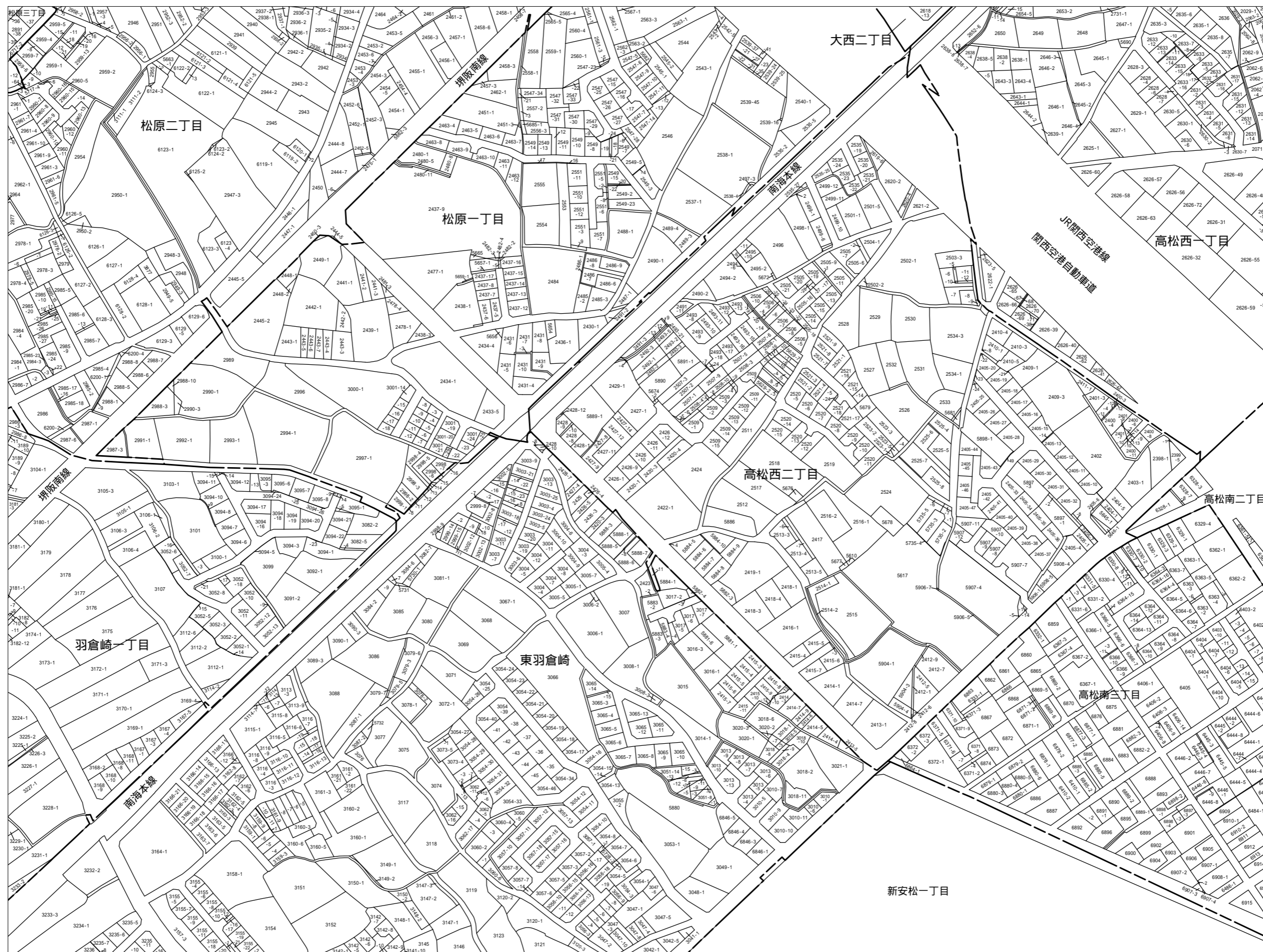
計画機関 泉佐野市

この図面は地番参考図であって疑義あるものは法務局備付図面によって下さい。




索引図

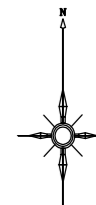
28	29	30
37	38	39
43	44	45



令和六年一月一日現在



この図面は地番参考図であって疑義あるものは法務局備付図面によって下さい。

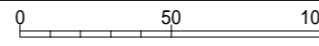


索引図

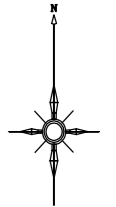
29	30	31
38	39	40
44	45	46



令和六年一月一日現在



この図面は地番参考図であって疑義あるものは法務局備付図面によって下さい。

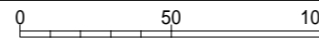


索引図

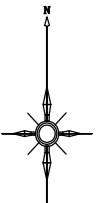
30	31	32
39	40	41
45	46	47



令和六年一月一日現在

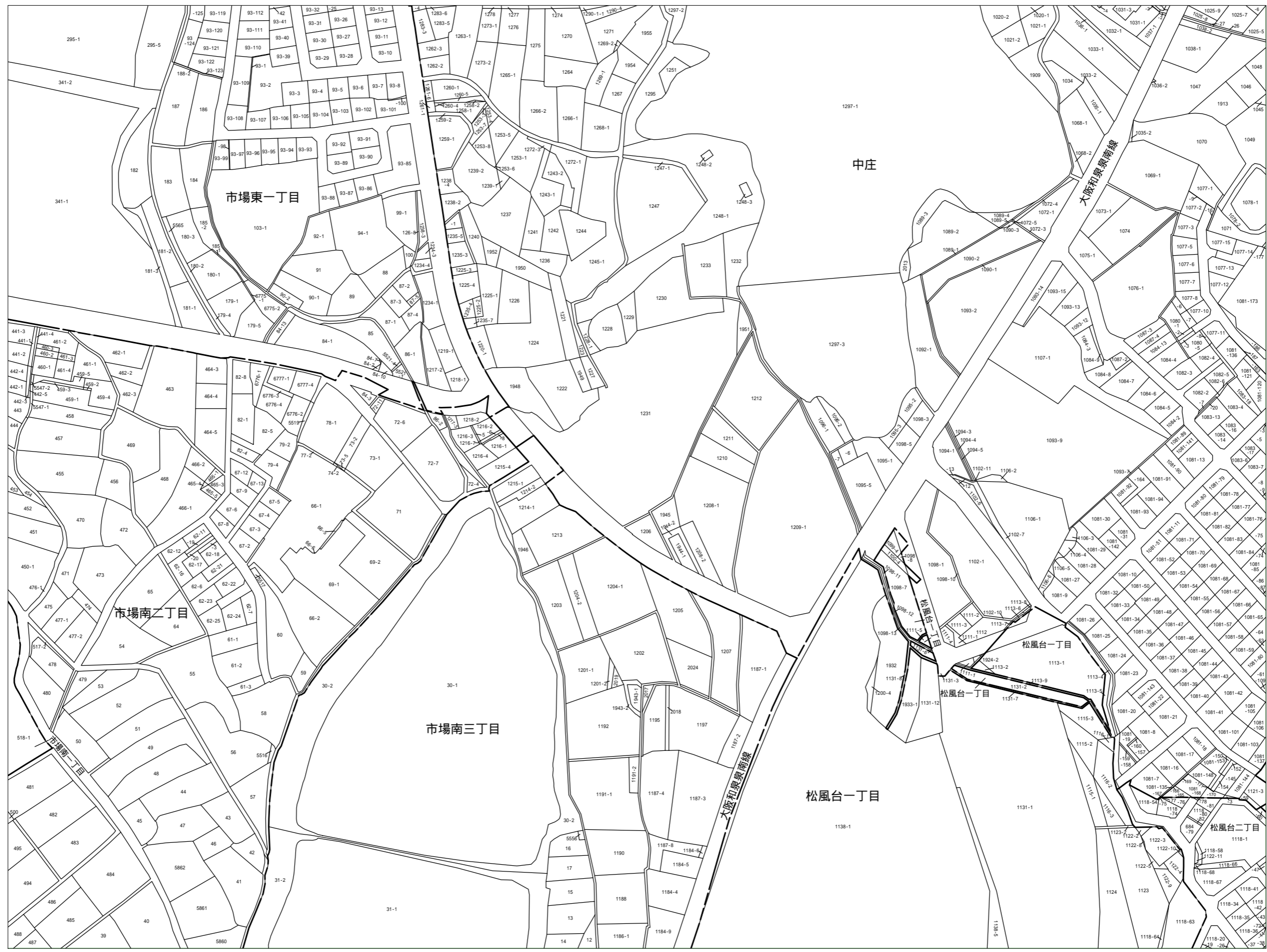


この図面は地番参考図であって疑義あるものは法務局備付図面によって下さい。

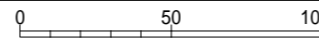


索引図

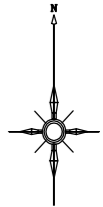
31	32	33
40	41	42
46	47	48



令和六年一月一日現在




この図面は地番参考図
図であって疑義あるも
のは法務局備付図面
によって下さい。



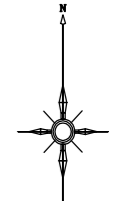
索引図

32	33	34
41	42	
47	48	

令和六年一月一日現在



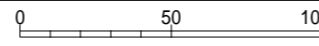
この図面は地番参考図であって疑義あるものは法務局備付図面によって下さい。



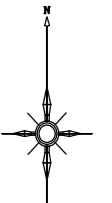
索引図

36	37	38
	43	44
	49	50

令和六年一月一日現在



この図面は地番参考図であって疑義あるものは法務局備付図面によって下さい。

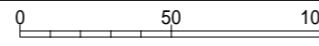


索引図

37	38	39
43	44	45
49	50	51



令和六年一月一日現在

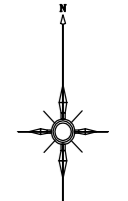


地番参考図

06PC941B

45

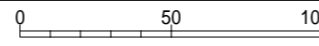
この図面は地番参考図であって疑義あるものは法務局備付図面によって下さい。



索引図

38	39	40
44	45	46
50	51	52

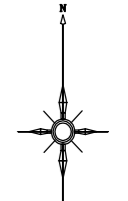
令和六年一月一日現在



計画機関 泉佐野市

45

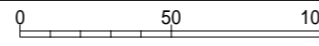
この図面は地番参考図であって疑義あるものは法務局備付図面によって下さい。



索引図

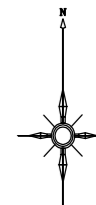
39	40	41
45	46	47
51	52	53

令和六年一月一日現在



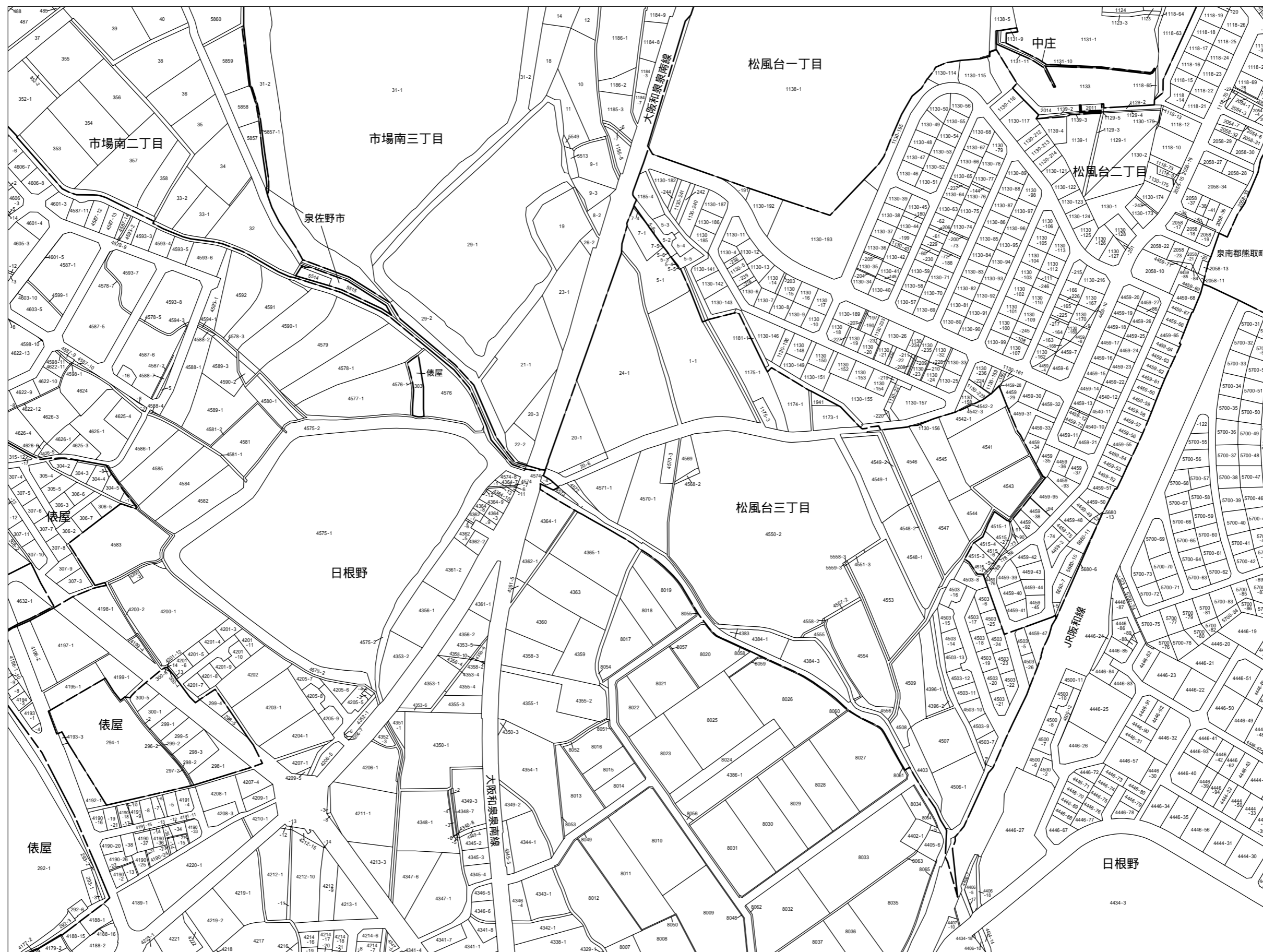
計画機関 泉佐野市

この図面は地番参考図であって疑義あるものは法務局備付図面によって下さい。




索引図

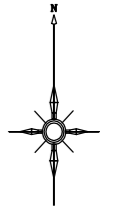
40	41	42
46	47	48
52	53	54



令和六年一月一日現在




この図面は地番参考図であって疑義あるものは法務局備付図面によって下さい。




索引図

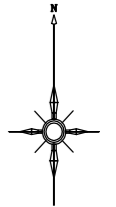
41	42	
47	48	
53	54	



令和六年一月一日現在



この図面は地番参考図であって疑義あるものは法務局備付図面によって下さい。

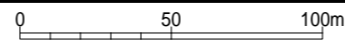


索引図

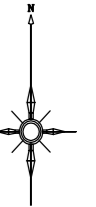
	43	44
	49	50
55	56	57



令和六年一月一日現在



この図面は地番参考図であって疑義あるものは法務局備付図面によって下さい。




索引図

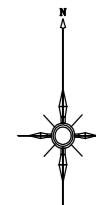
43	44	45
49	50	51
56	57	58



令和六年一月一日現在



この図面は地番参考図であって疑義あるものは法務局備付図面によって下さい。

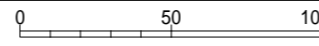


索引図

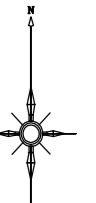
44	45	46
50	51	52
57	58	59



令和六年一月一日現在



この図面は地番参考図であって疑義あるものは法務局備付図面によって下さい。



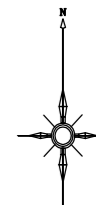
索引図

45	46	47
51	52	53
58	59	60



令和六年二月一日現在

この図面は地番参考図であって疑義あるものは法務局備付図面によって下さい。

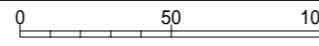


索引図

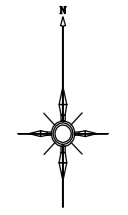
46	47	48
52	53	54
59	60	61



令和六年一月一日現在



この図面は地番参考図であって疑義あるものは法務局備付図面によって下さい。

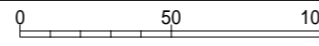


索引図

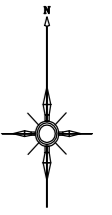
47	48	
53	54	
60	61	62



令和六年一月一日現在

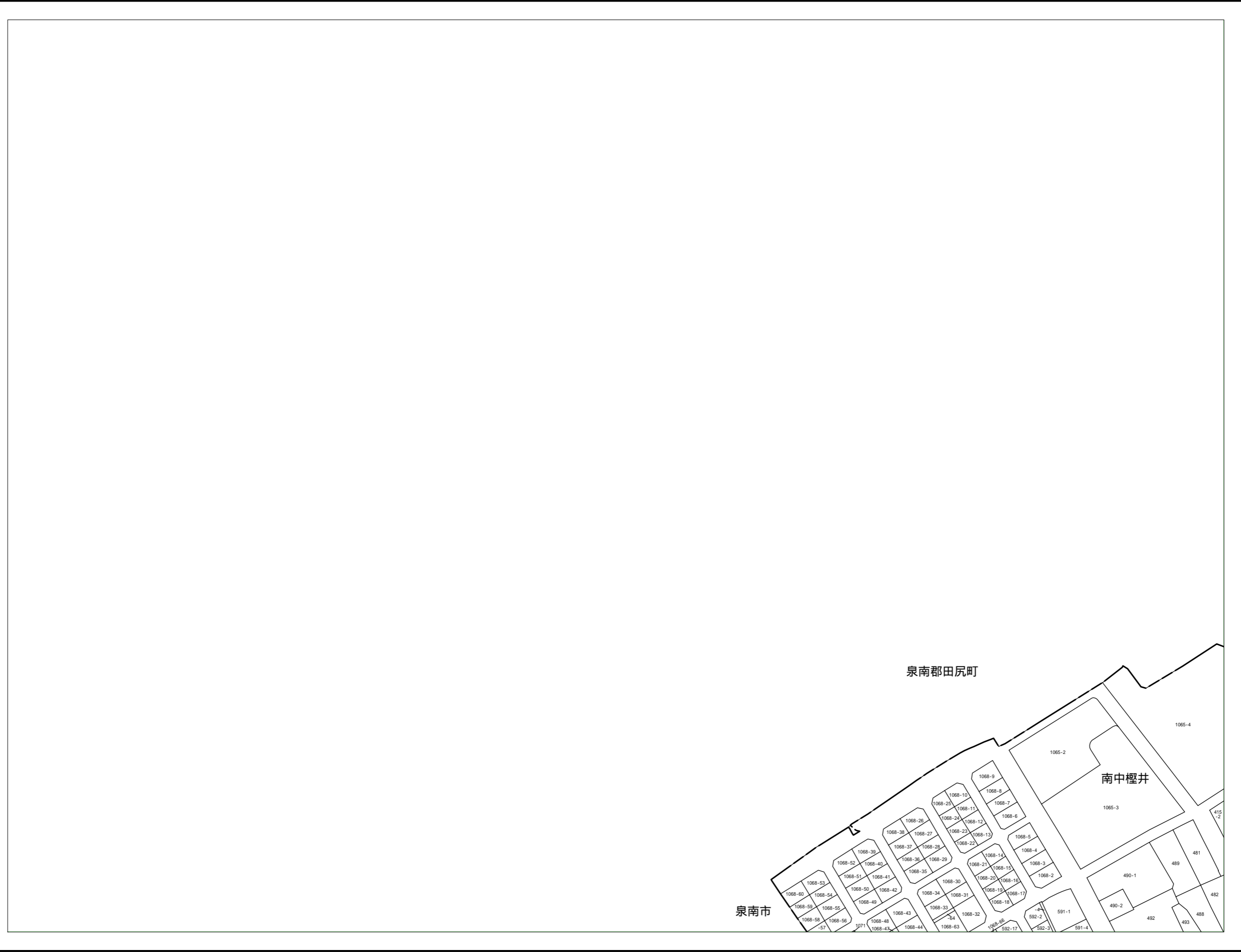


この図面は地番参考図であって疑義あるものは法務局備付図面によって下さい。



索引図

		49
	55	56
	63	64

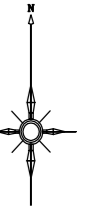


令和六年一月一日現在

0 50 100m

計画機関 泉佐野市

この図面は地番参考図であって疑義あるものは法務局備付図面によって下さい。

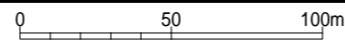


索引図

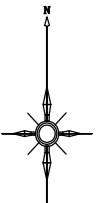
	49	50
55	56	57
63	64	65



令和六年一月一日現在



この図面は地番参考図であって疑義あるものは法務局備付図面によって下さい。

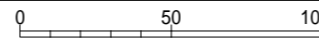


索引図

49	50	51
56	57	58
64	65	66



令和六年一月一日現在




計画機関 泉佐野市

地番参考図

06PC943B

58

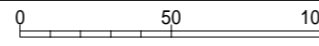
この図面は地番参考図であって疑義あるものは法務局備付図面によって下さい。



索引図

50	51	52
57	58	59
65	66	67

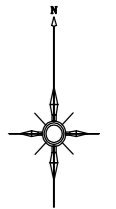
令和六年一月一日現在



計画機関 泉佐野市

58

この図面は地番参考図であって疑義あるものは法務局備付図面によって下さい。

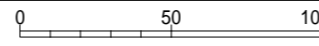


索引図

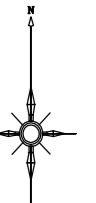
51	52	53
58	59	60
66	67	68



令和六年一月一日現在



この図面は地番参考図であって疑義あるものは法務局備付図面によって下さい。

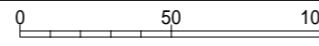


索引図

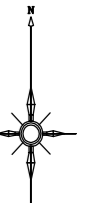
52	53	54
59	60	61
67	68	69



令和六年一月一日現在



この図面は地番参考図であって疑義あるものは法務局備付図面によって下さい。

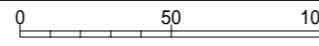


索引図

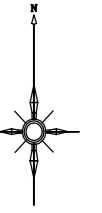
53	54	
60	61	62
68	69	70



令和六年一月一日現在

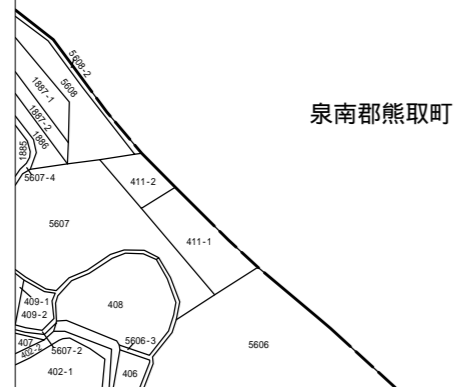


この図面は地番参考図であって疑義あるものは法務局備付図面によって下さい。

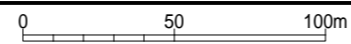


索引図

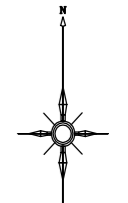
54		
61	62	
69	70	71



令和六年一月一日現在

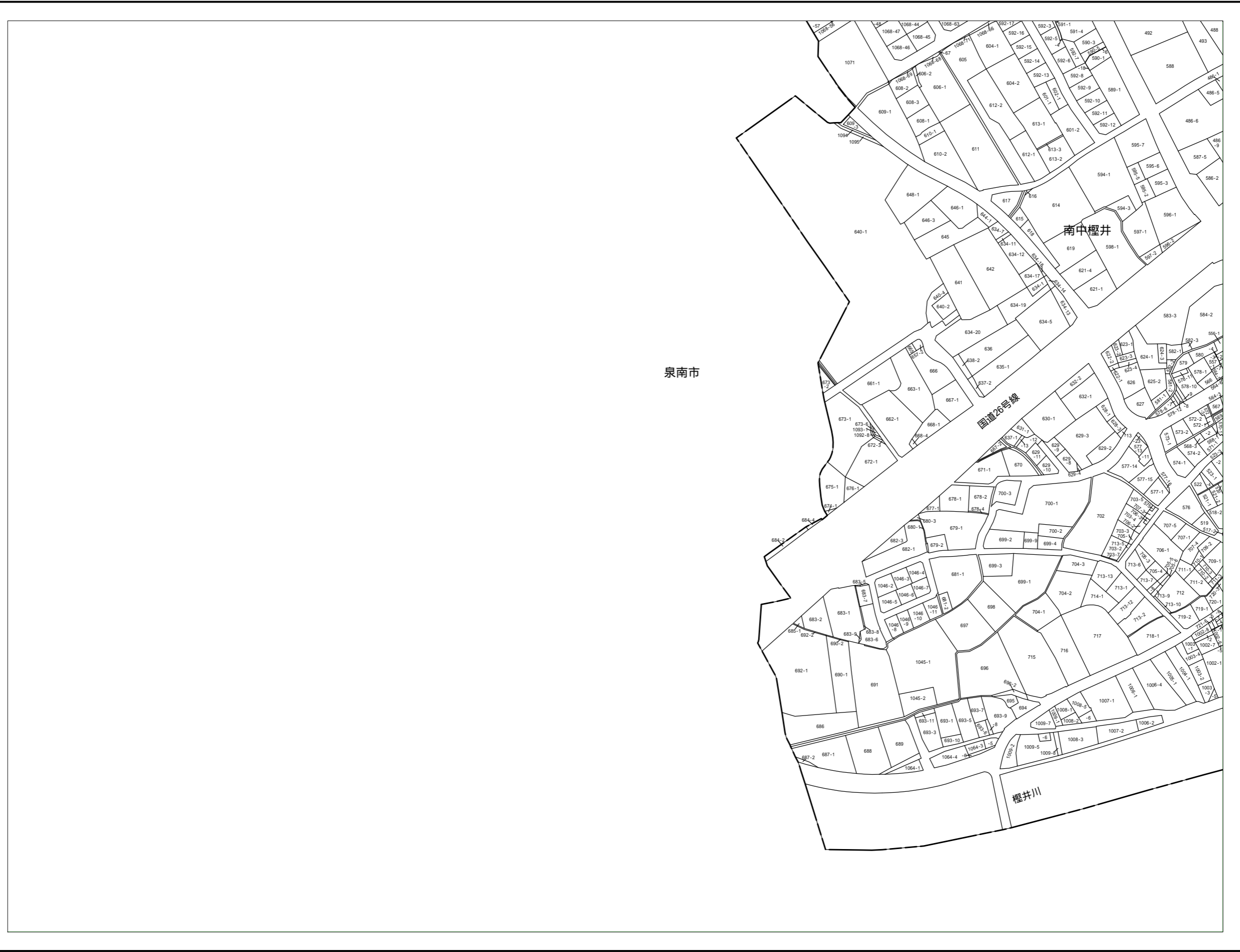


この図面は地番参考図であって疑義あるものは法務局備付図面によって下さい。

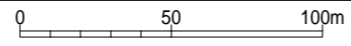


索引図

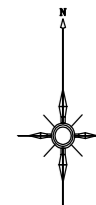
	55	56
	63	64



令和六年一月一日現在



この図面は地番参考図であって疑義あるものは法務局備付図面によって下さい。

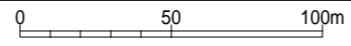


索引図

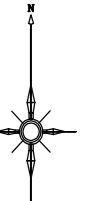
55	56	57
63	64	65



令和六年一月一日現在



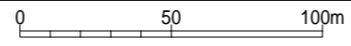
この図面は地番参考図であって疑義あるものは法務局備付図面によって下さい。



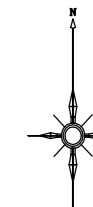
索引図

56	57	58
64	65	66
		72

令和六年一月一日現在



この図面は地番参考図であって疑義あるものは法務局備付図面によって下さい。



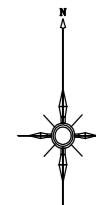
索引図

57	58	59
65	66	67
	72	73



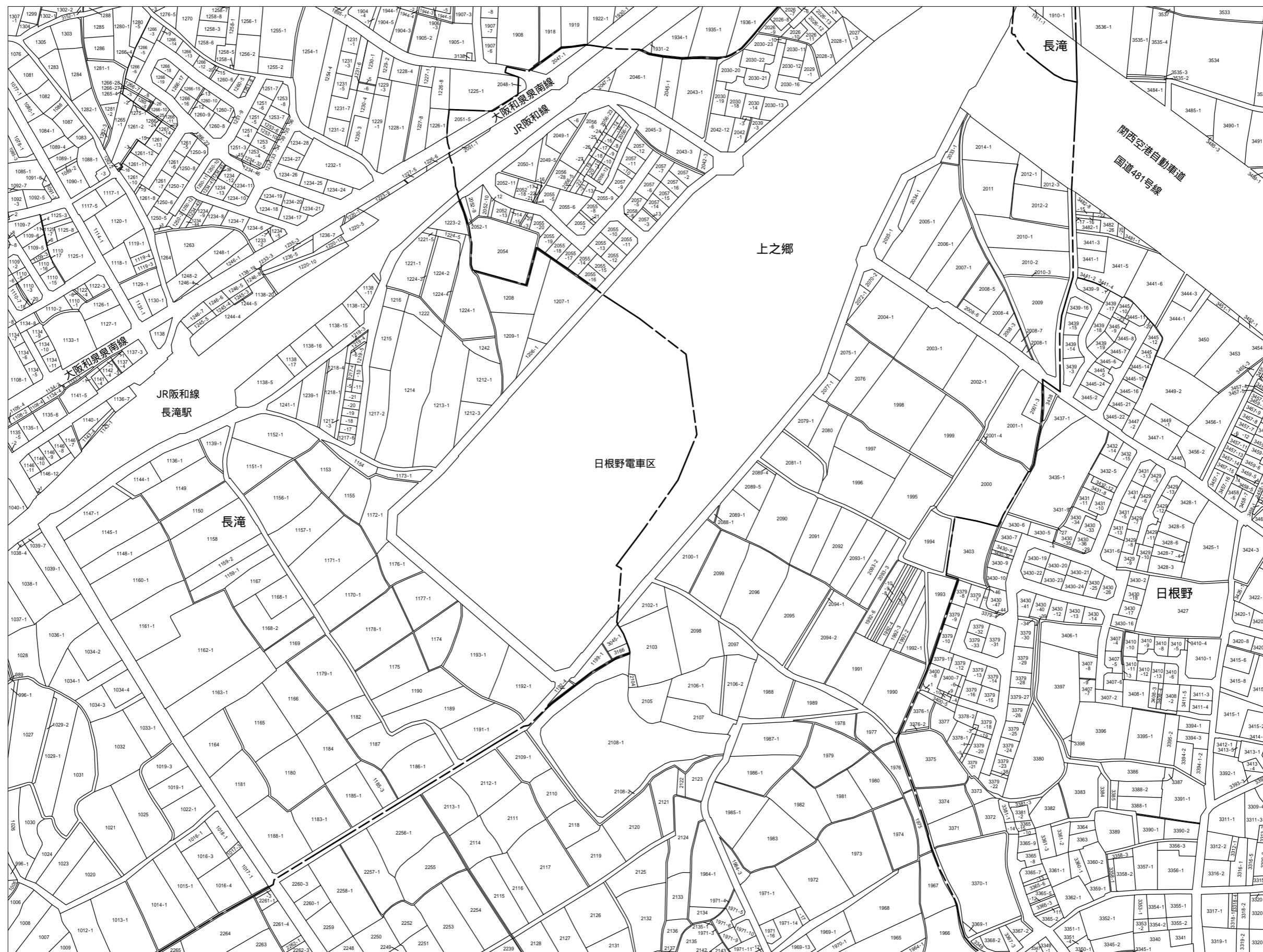
令和六年一月一日現在

この図面は地番参考図であって疑義あるものは法務局備付図面によって下さい。

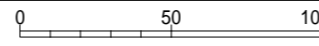


索引図

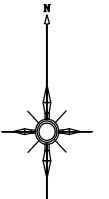
58	59	60
66	67	68
72	73	74



令和六年一月一日現在



この図面は地番参考図であって疑義あるものは法務局備付図面によって下さい。

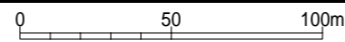


索引図

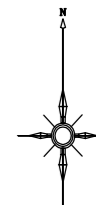
59	60	61
67	68	69
73	74	75



令和六年一月一日現在



この図面は地番参考図であって疑義あるものは法務局備付図面によって下さい。

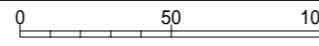


索引図

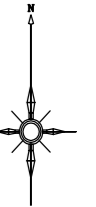
60	61	62
68	69	70
74	75	76



令和六年二月一日現在



この図面は地番参考図であって疑義あるものは法務局備付図面によって下さい。

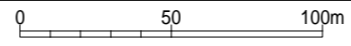


索引図

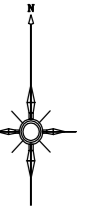
61	62	
69	70	71
75	76	77



令和六年二月一日現在

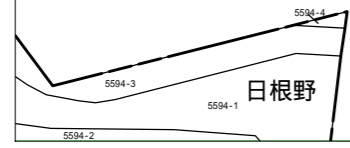


この図面は地番参考図であって疑義あるものは法務局備付図面によって下さい。



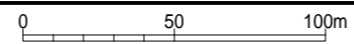
索引図

62		
70	71	
76	77	

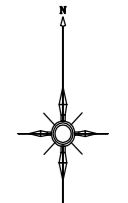


泉南郡熊取町

令和六年一月一日現在



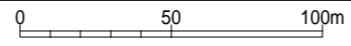
この図面は地番参考図であって疑義あるものは法務局備付図面によって下さい。



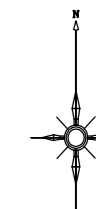
索引図

65	66	67
	72	73
	78	79

令和六年一月一日現在



この図面は地番参考図であって疑義あるものは法務局備付図面によって下さい。




索引図

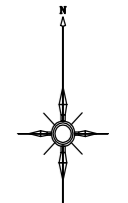
66	67	68
72	73	74
78	79	80



令和六年二月一日現在

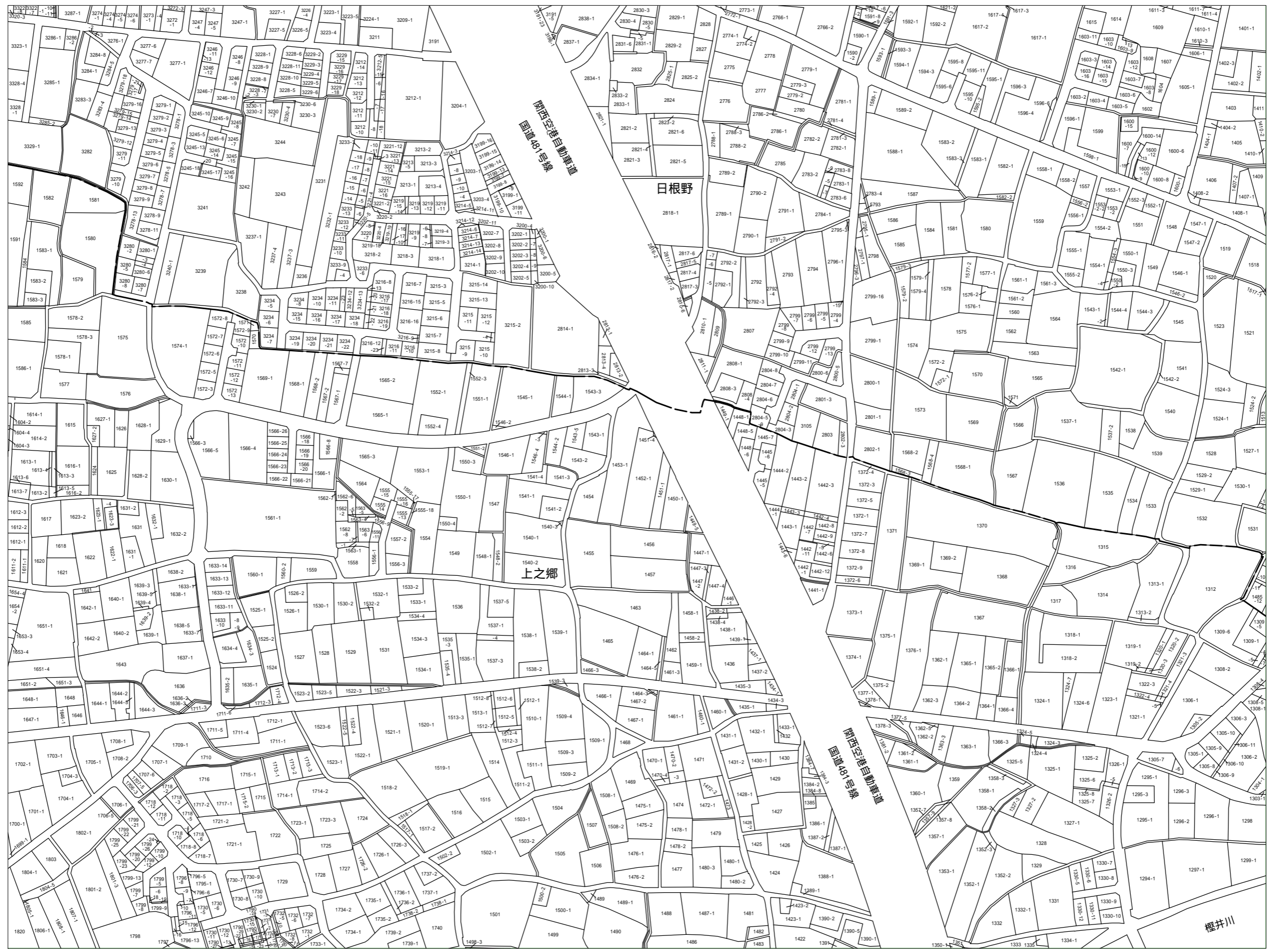


この図面は地番参考図であって疑義あるものは法務局備付図面によって下さい。

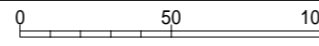


索引図

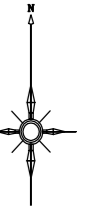
67	68	69
73	74	75
79	80	81



令和六年一月一日現在



この図面は地番参考図であって疑義あるものは法務局備付図面によって下さい。




索引図

68	69	70
74	75	76
80	81	82

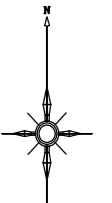


令和六年一月一日現在



計画機関 泉佐野市

この図面は地番参考図であって疑義あるものは法務局備付図面によって下さい。

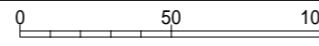


索引図

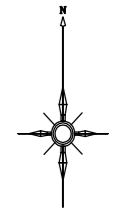
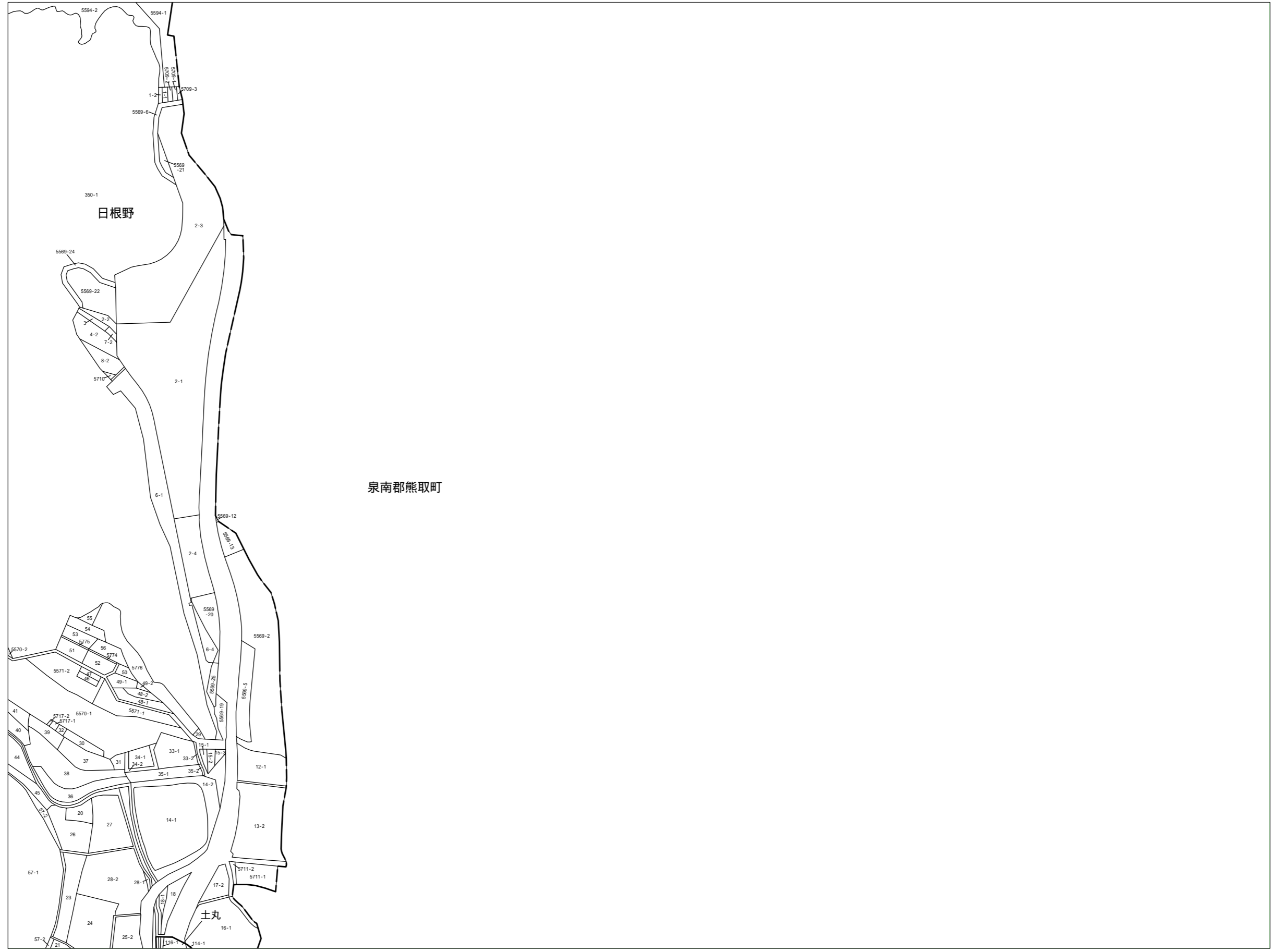
69	70	71
75	76	77
81	82	83



令和六年一月一日現在



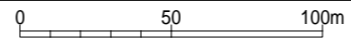
この図面は地番参考図であって疑義あるものは法務局備付図面によって下さい。



索引図

70	71	
76	77	
82	83	84

令和六年一月一日現在

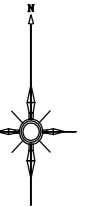


地番参考図

06QC041B

78

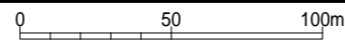
この図面は地番参考図であって疑義あるものは法務局備付図面によって下さい。



索引図

	72	73
	78	79
		85

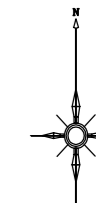
令和六年一月一日現在



計画機関 泉佐野市

78

この図面は地番参考図であって疑義あるものは法務局備付図面によって下さい。




索引図

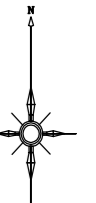
72	73	74
78	79	80
	85	86



令和六年一月一日現在

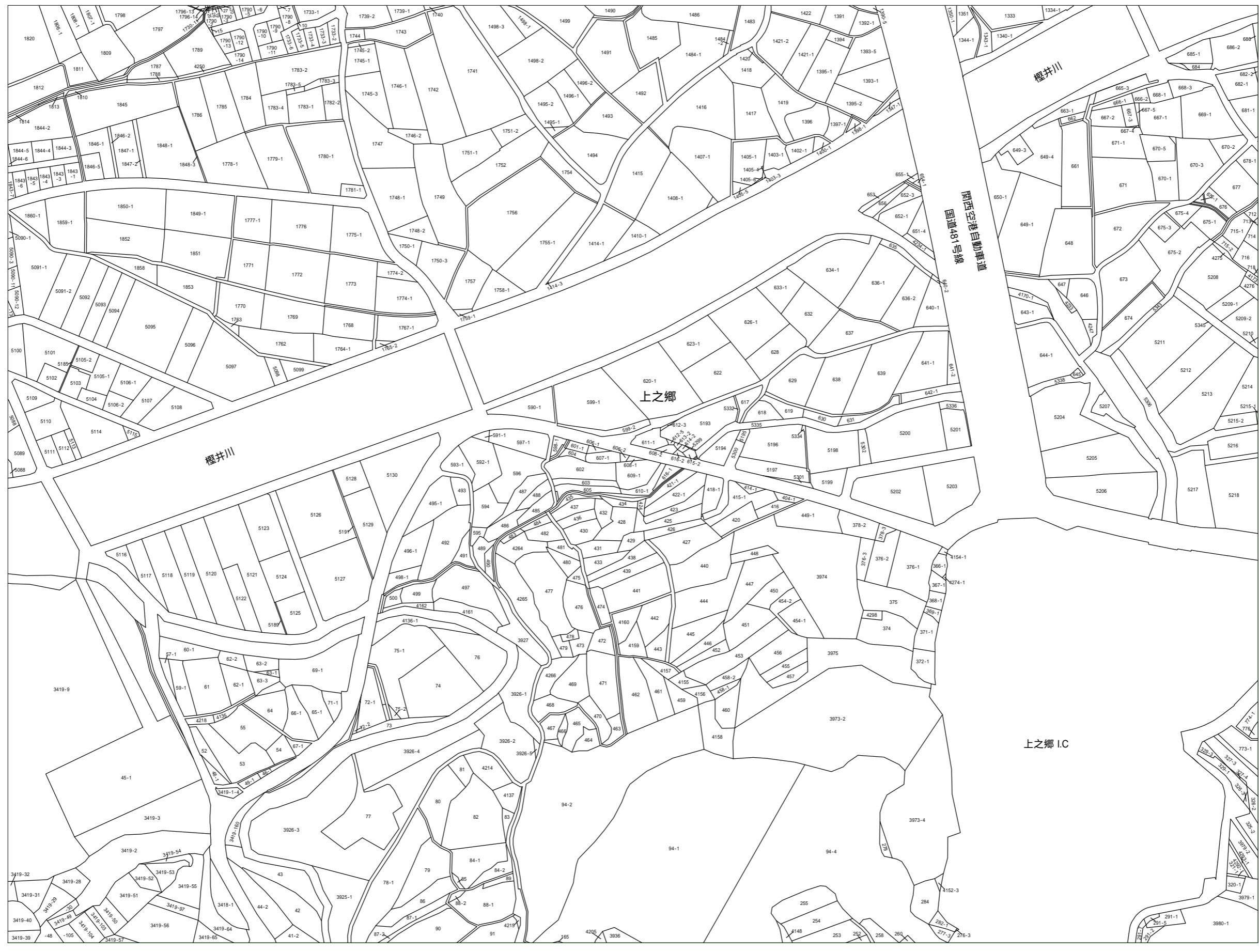


この図面は地番参考図であって疑義あるものは法務局備付図面によって下さい。

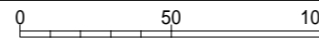


索引図

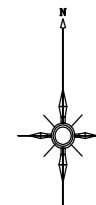
73	74	75
79	80	81
85	86	87



令和六年二月一日現在



この図面は地番参考図であって疑義あるものは法務局備付図面によって下さい。

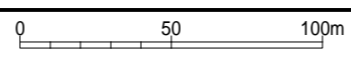


索引図

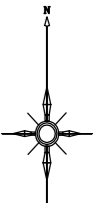
74	75	76
80	81	82
86	87	88



令和六年二月一日現在



この図面は地番参考図であって疑義あるものは法務局備付図面によって下さい。

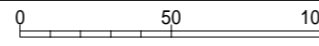


索引図

75	76	77
81	82	83
87	88	89

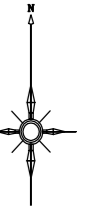


令和六年一月一日現在



計画機関 泉佐野市

この図面は地番参考図であって疑義あるものは法務局備付図面によって下さい。



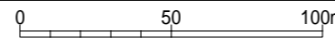
索引図

76	77	
82	83	84
88	89	90



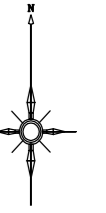
泉南郡熊取町

令和六年一月一日現在




計画機関 泉佐野市

この図面は地番参考図であって疑義あるものは法務局備付図面によって下さい。



索引図

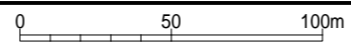
77		
83	84	
89	90	91



令和六年一月一日現在

泉南郡熊取町

999
土丸



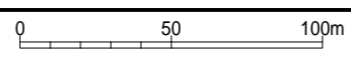
この図面は地番参考図であって疑義あるものは法務局備付図面によって下さい。



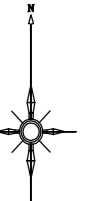
索引図

78	79	80
	85	86
	93	94

令和六年一月一日現在



この図面は地番参考図であって疑義あるものは法務局備付図面によって下さい。

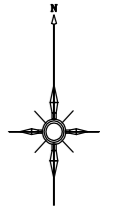


索引図

79	80	81
85	86	87
93	94	95

令和六年一月一日現在

この図面は地番参考図であって疑義あるものは法務局備付図面によって下さい。

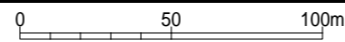


索引図

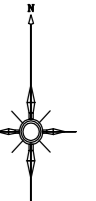
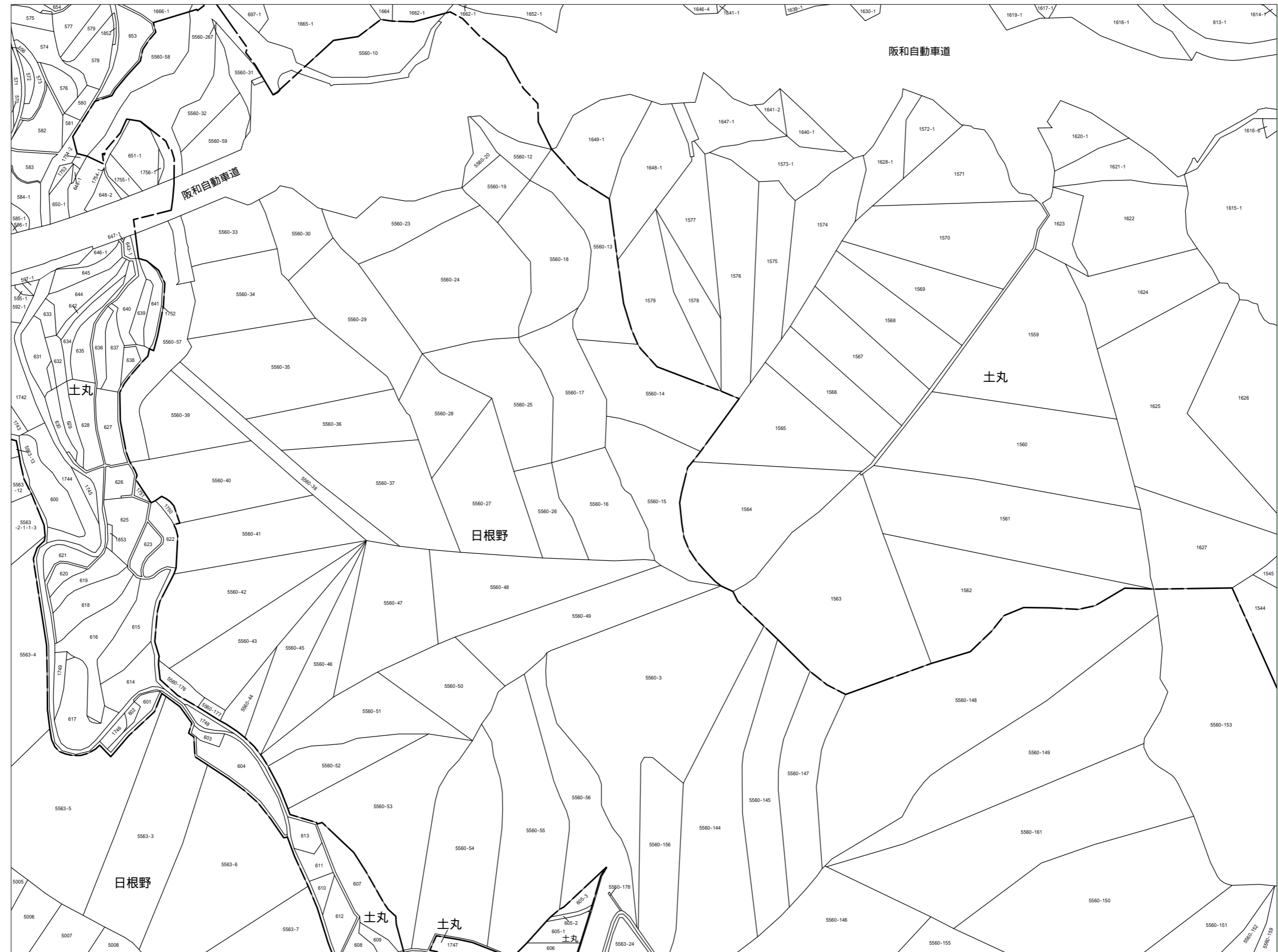
80	81	82
86	87	88
94	95	96



令和六年一月一日現在



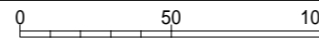
この図面は地番参考図であって疑義あるものは法務局備付図面によって下さい。



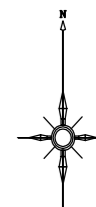
索引図

81	82	83
87	88	89
95	96	97

令和六年一月一日現在

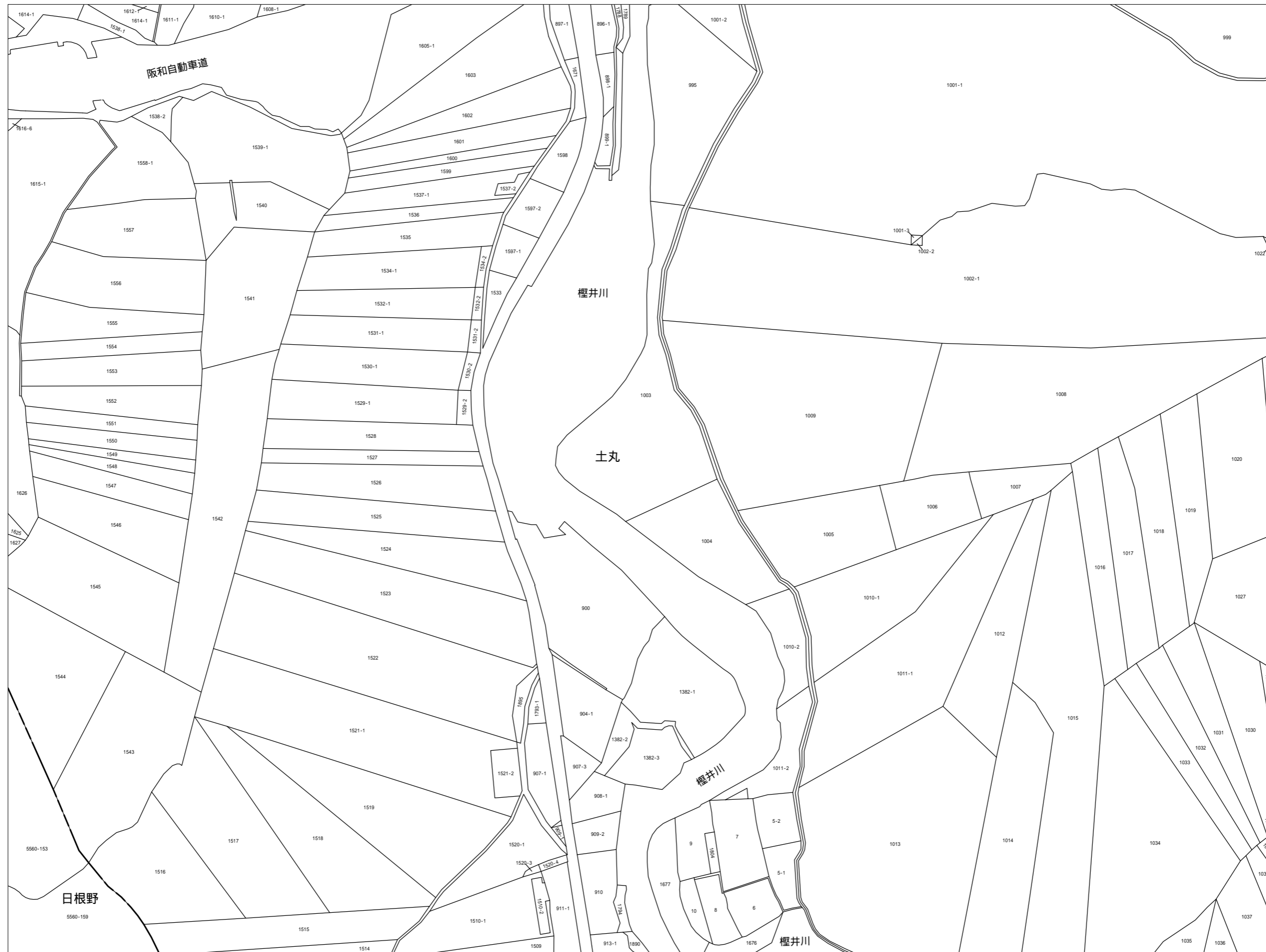


この図面は地番参考図であって疑義あるものは法務局備付図面によって下さい。




索引図

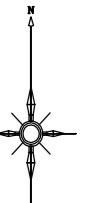
82	83	84
88	89	90
96	97	98



令和六年一月一日現在



この図面は地番参考図であって疑義あるものは法務局備付図面によって下さい。

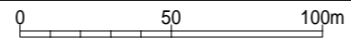


索引図

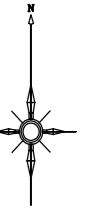
83	84	
89	90	91
97	98	99



令和六年一月一日現在

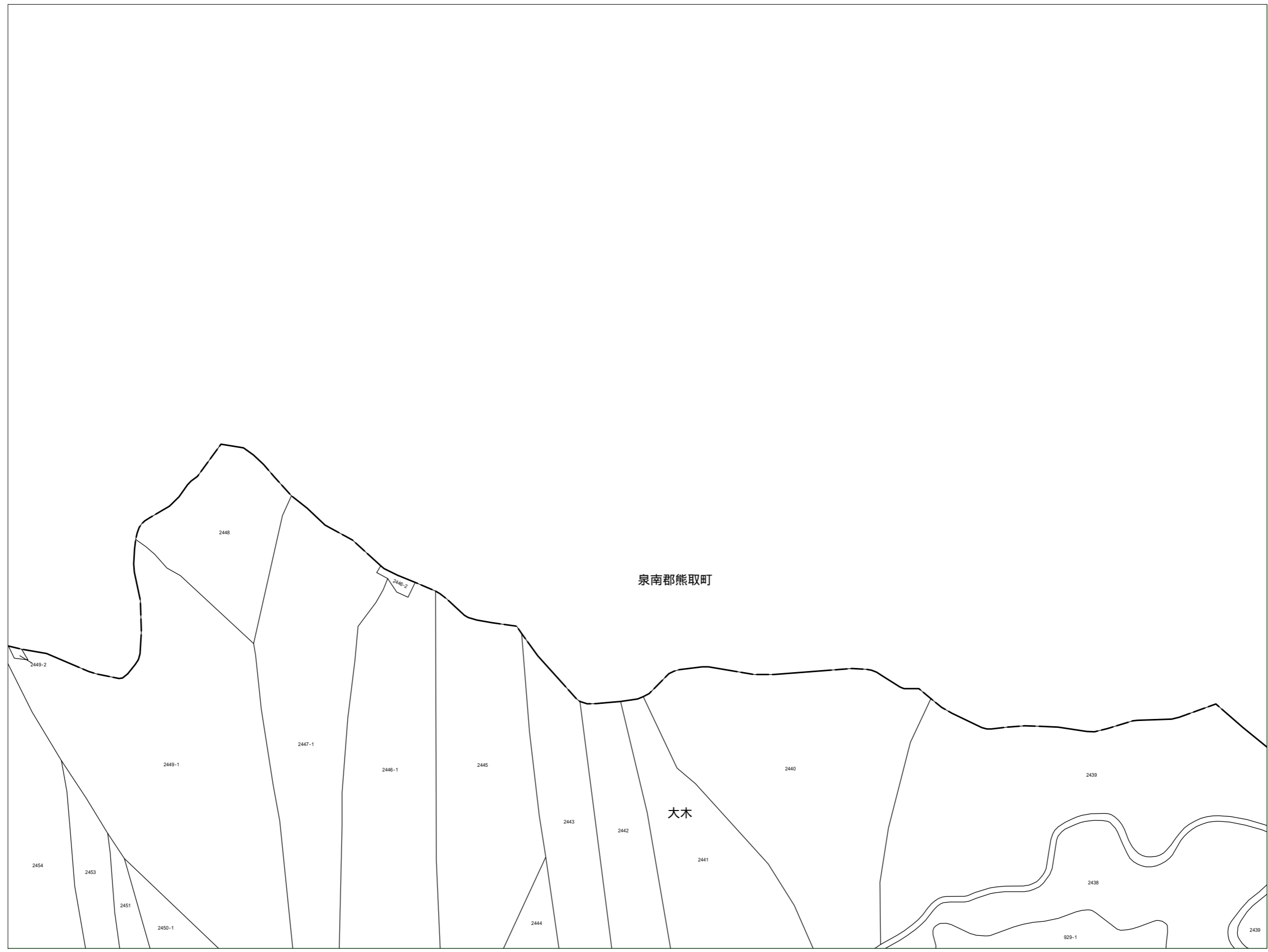


この図面は地番参考図であって疑義あるものは法務局備付図面によって下さい。

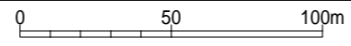


索引図

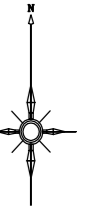
84		
90	91	92
98	99	100



令和六年一月一日現在




この図面は地番参考図であって疑義あるものは法務局備付図面によって下さい。

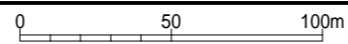


索引図

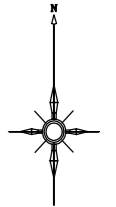
91	92	
99	100	



令和六年一月一日現在



この図面は地番参考図であって疑義あるものは法務局備付図面によって下さい。

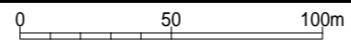


索引図

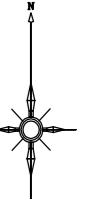
	85	86
	93	94
	101	102



令和六年一月一日現在



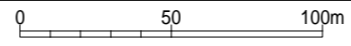
この図面は地番参考図であって疑義あるものは法務局備付図面によって下さい。



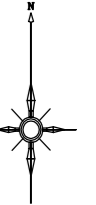
索引図

85	86	87
93	94	95
101	102	103

令和六年一月一日現在



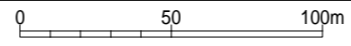
この図面は地番参考図であって疑義あるものは法務局備付図面によって下さい。



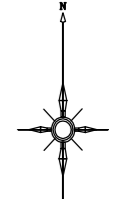
索引図

86	87	88
94	95	96
102	103	104

令和六年一月一日現在



この図面は地番参考図であって疑義あるものは法務局備付図面によって下さい。

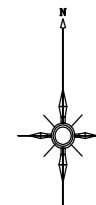


索引図

87	88	89
95	96	97
103	104	105

令和六年一月一日現在

この図面は地番参考図であって疑義あるものは法務局備付図面によって下さい。

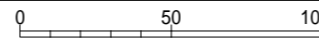


索引図

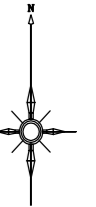
88	89	90
96	97	98
104	105	106



令和六年一月一日現在



この図面は地番参考図であって疑義あるものは法務局備付図面によって下さい。




索引図

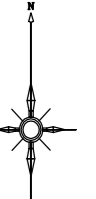
89	90	91
97	98	99
105	106	107



令和六年一月一日現在



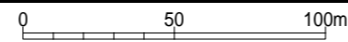
この図面は地番参考図であって疑義あるものは法務局備付図面によって下さい。



索引図

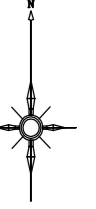
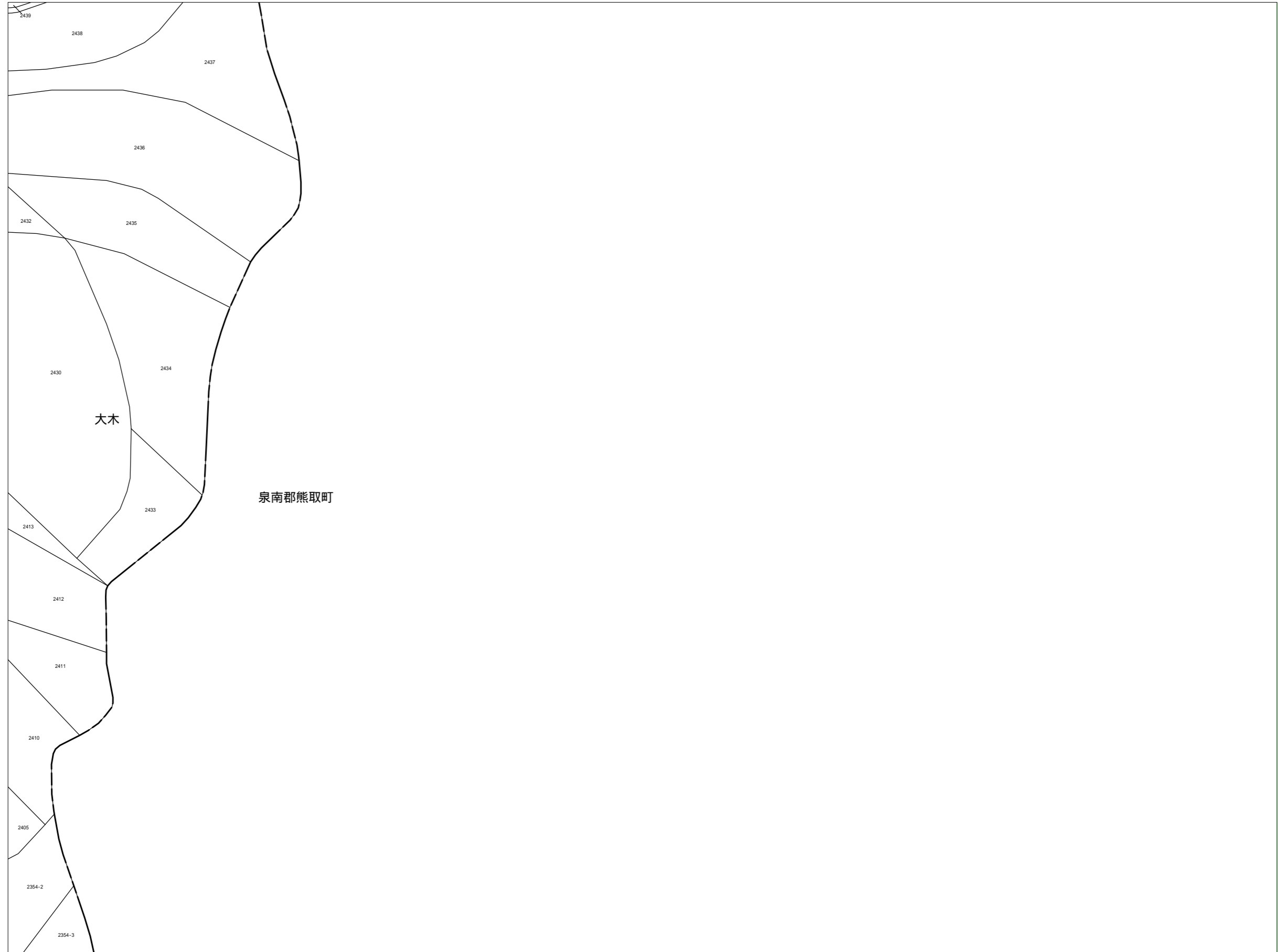
90	91	92
98	99	100
106	107	108

令和六年一月一日現在



計画機関 泉佐野市

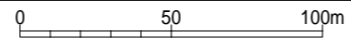
この図面は地番参考図であって疑義あるものは法務局備付図面によって下さい。



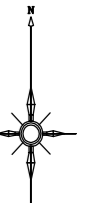
索引図

91	92	
99	100	
107	108	109

令和六年一月一日現在



この図面は地番参考図
図であって疑義あるも
のは法務局備付図面
によって下さい。

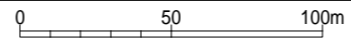


索引図

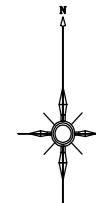
	93	94
	101	102
	110	111



令和六年一月一日現在




この図面は地番参考図であって疑義あるものは法務局備付図面によって下さい。



索引図

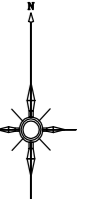
93	94	95
101	102	103
110	111	112

令和六年一月一日現在



計画機関 泉佐野市

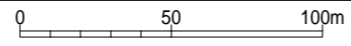
この図面は地番参考図であって疑義あるものは法務局備付図面によって下さい。



索引図

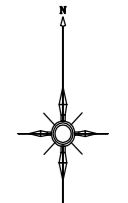
94	95	96
102	103	104
111	112	113

令和六年一月一日現在



計画機関 泉佐野市

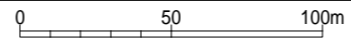
この図面は地番参考図であって疑義あるものは法務局備付図面によって下さい。



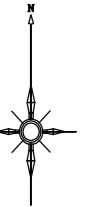
索引図

95	96	97
103	104	105
112	113	114

令和六年一月一日現在

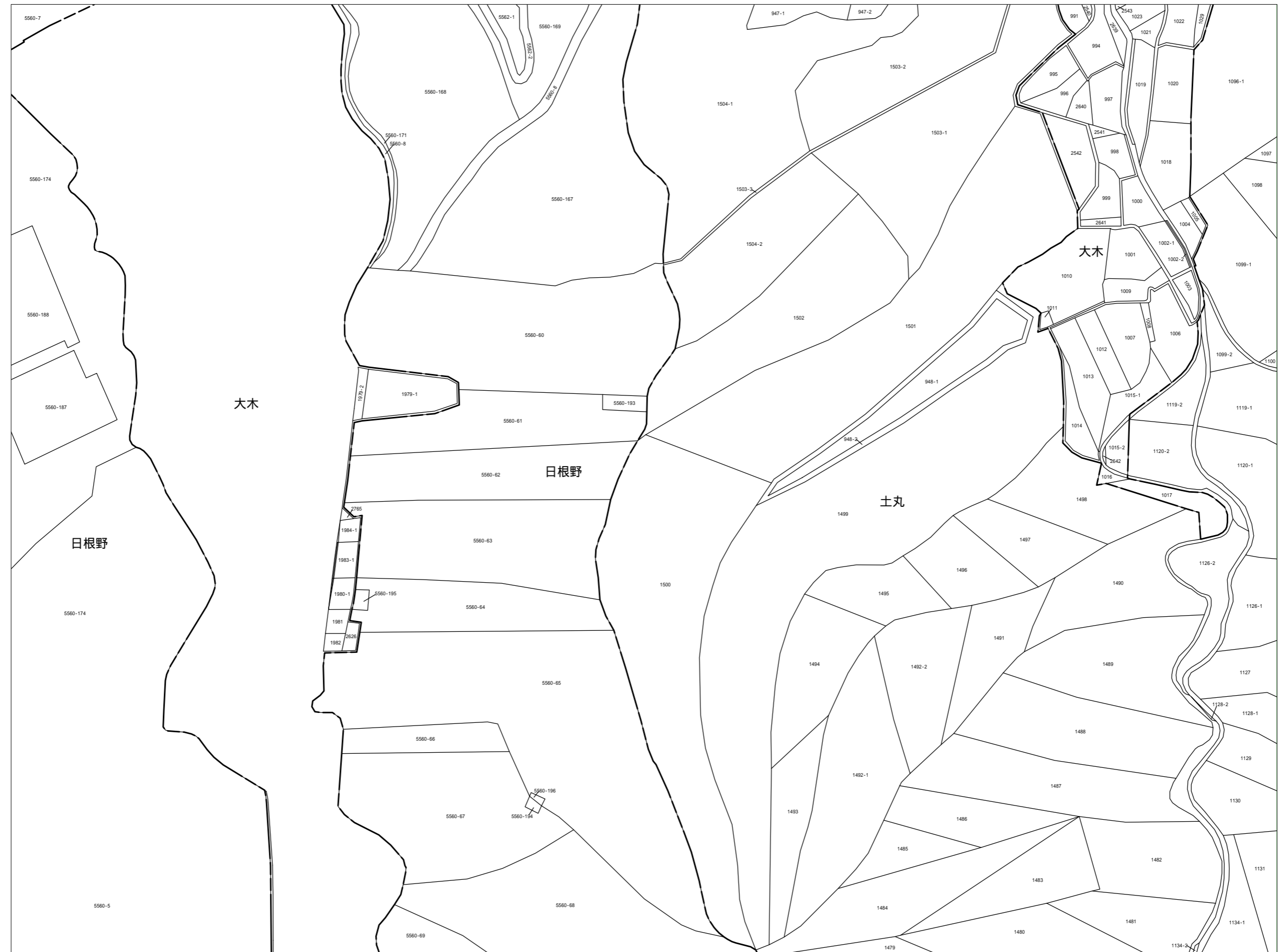


この図面は地番参考図であって疑義あるものは法務局備付図面によって下さい。




索引図

96	97	98
104	105	106
113	114	115

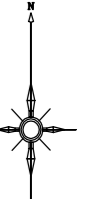


令和六年一月一日現在



計画機関 泉佐野市

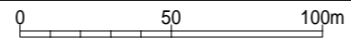
この図面は地番参考図であって疑義あるものは法務局備付図面によって下さい。



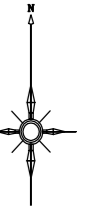
索引図

97	98	99
105	106	107
114	115	116

令和六年一月一日現在



この図面は地番参考図であって疑義あるものは法務局備付図面によって下さい。

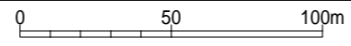


索引図

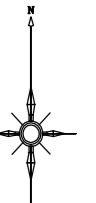
98	99	100
106	107	108
115	116	117



令和六年一月一日現在

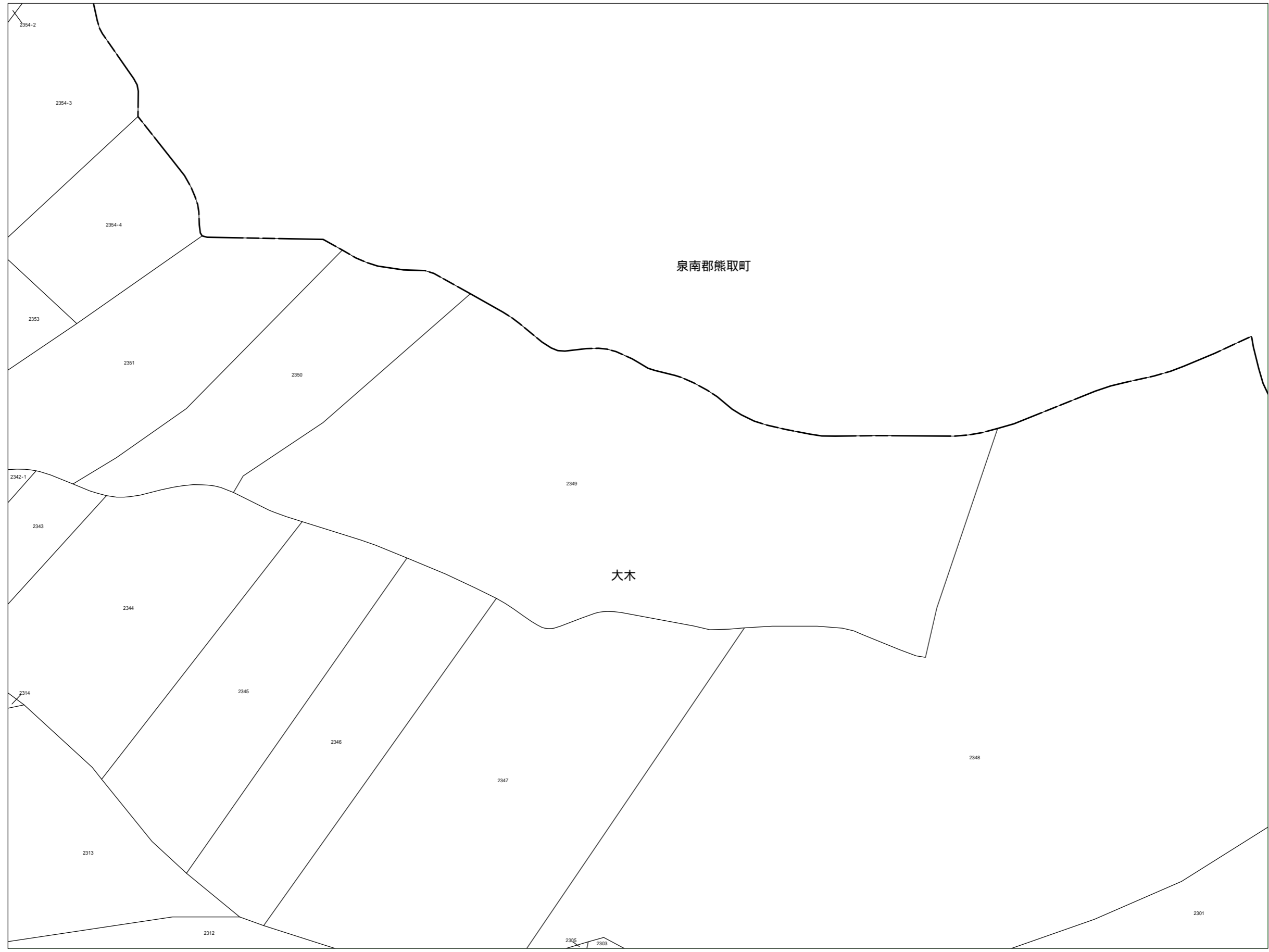


この図面は地番参考図であって疑義あるものは法務局備付図面によって下さい。

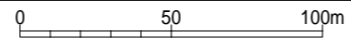


索引図

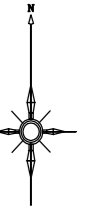
99	100	
107	108	109
116	117	118



令和六年一月一日現在

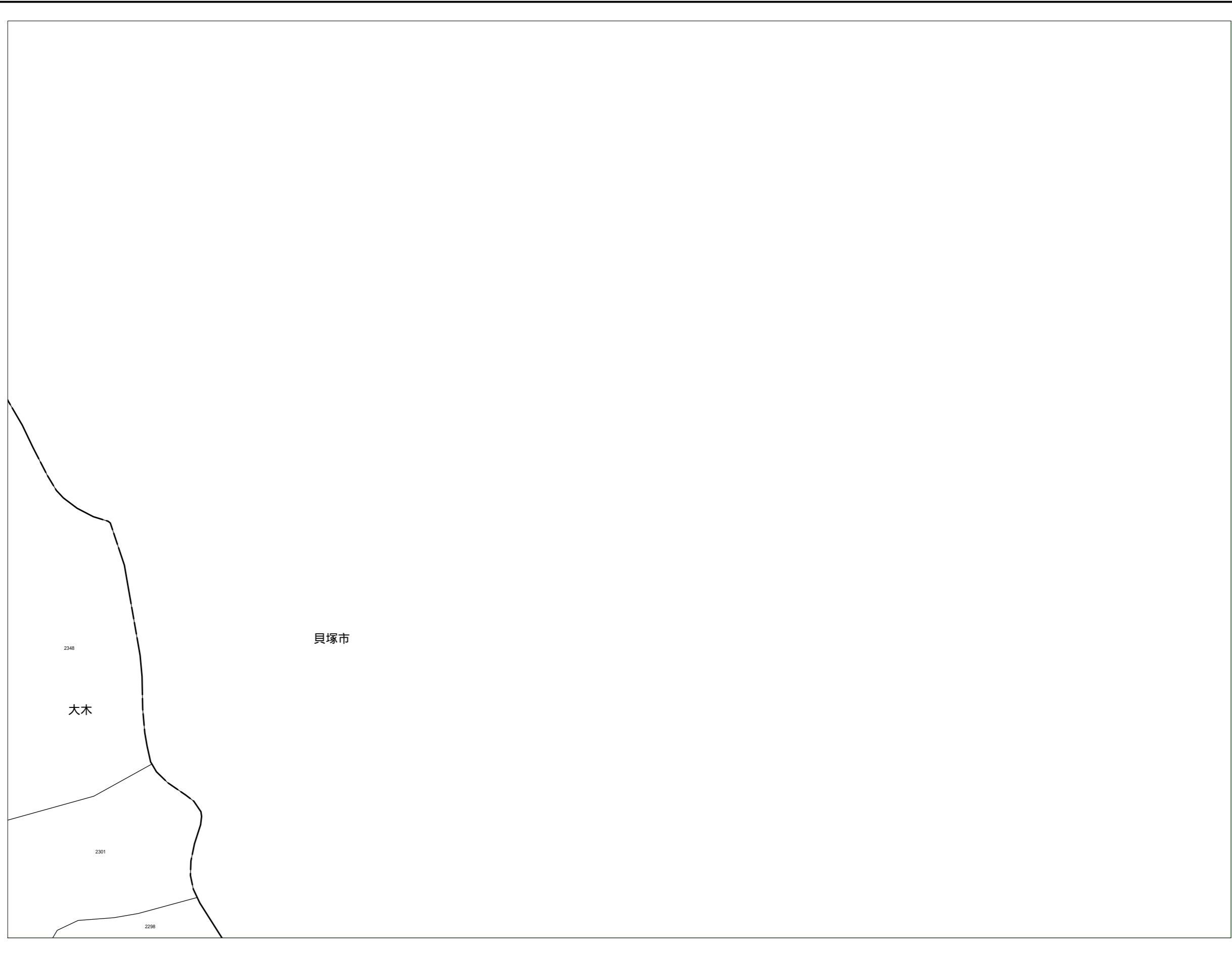


この図面は地番参考図であって疑義あるものは法務局備付図面によって下さい。

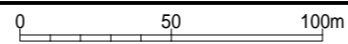


索引図

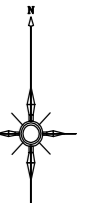
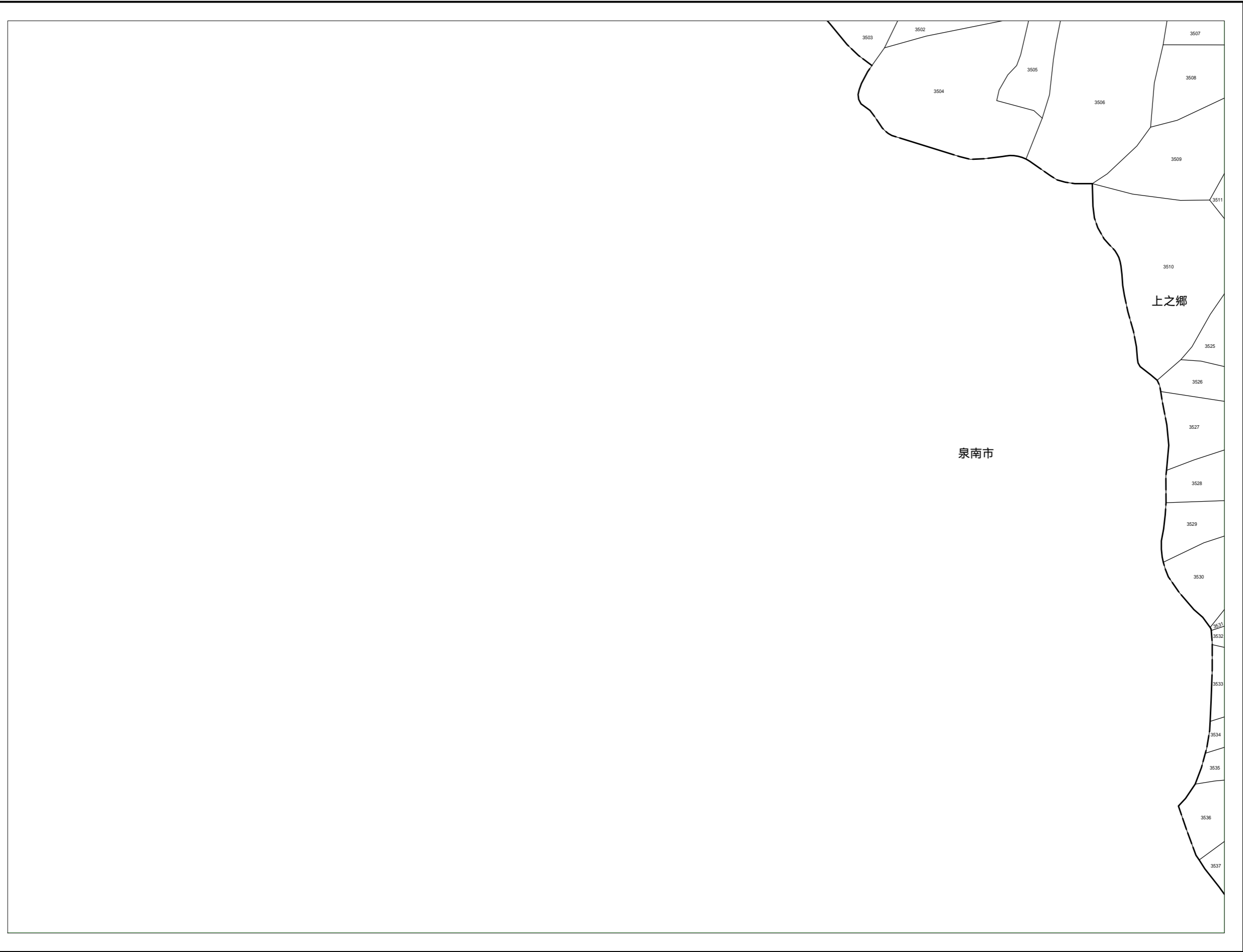
100		
108	109	
117	118	119



令和六年一月一日現在



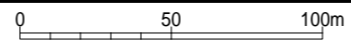
この図面は地番参考図であって疑義あるものは法務局備付図面によって下さい。



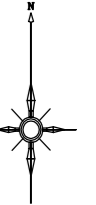
索引図

	101	102
	110	111
		121

令和六年一月一日現在




この図面は地番参考図であって疑義あるものは法務局備付図面によって下さい。



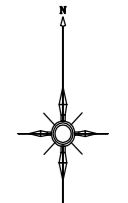
索引図

101	102	103
110	111	112
	121	122

令和六年一月一日現在



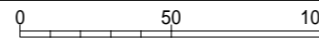
この図面は地番参考図であって疑義あるものは法務局備付図面によって下さい。



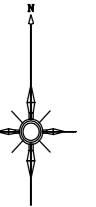
索引図

102	103	104
111	112	113
121	122	123

令和六年一月一日現在




この図面は地番参考図であって疑義あるものは法務局備付図面によって下さい。



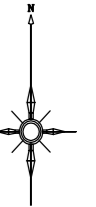
索引図

103	104	105
112	113	114
122	123	124

令和六年一月一日現在



この図面は地番参考図であって疑義あるものは法務局備付図面によって下さい。

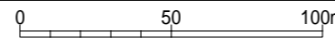


索引図

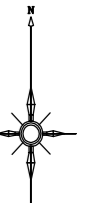
104	105	106
113	114	115
123	124	125



令和六年一月一日現在

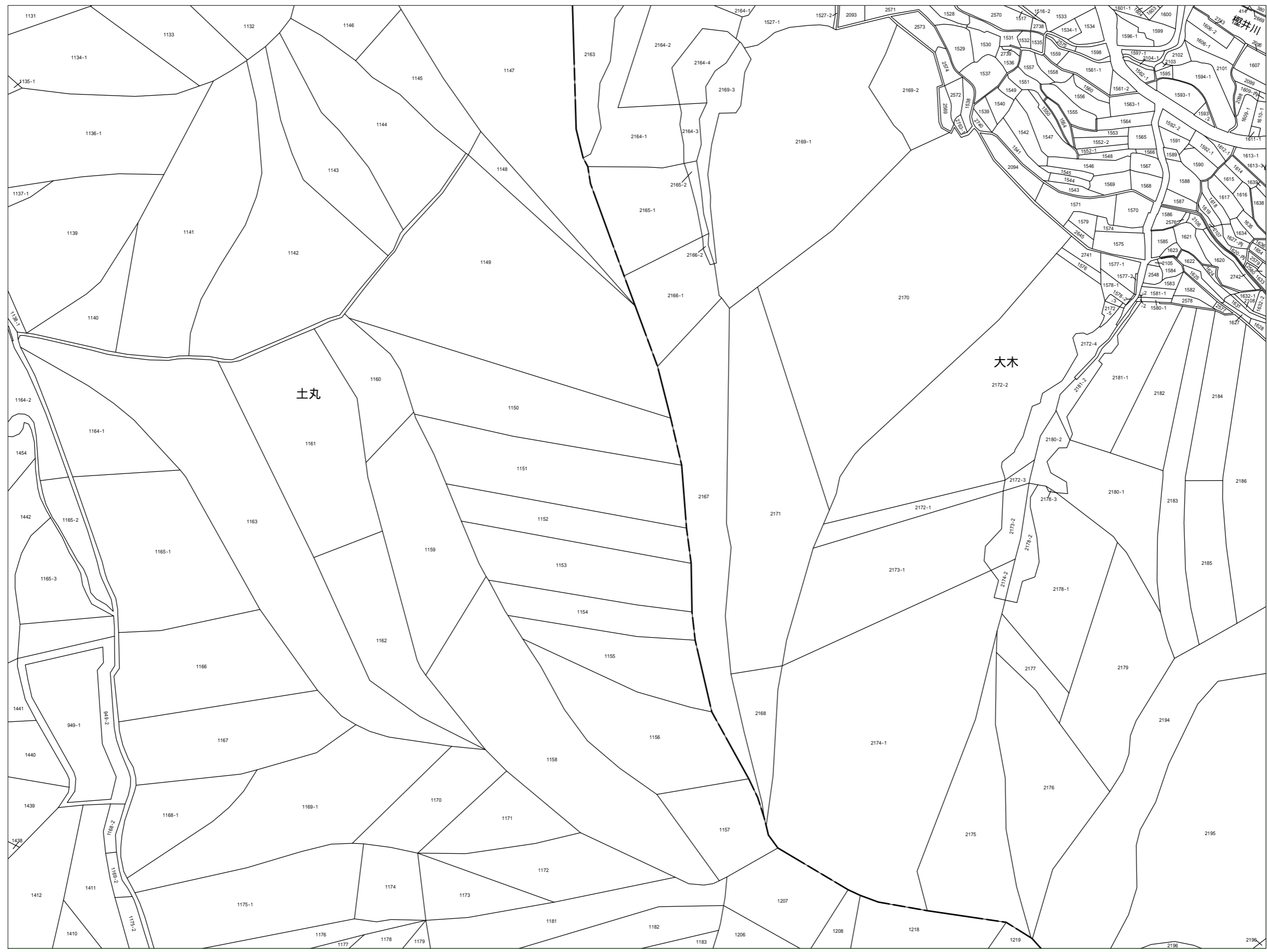


この図面は地番参考図であって疑義あるものは法務局備付図面によって下さい。

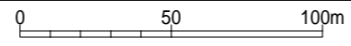


索引図

105	106	107
114	115	116
124	125	126

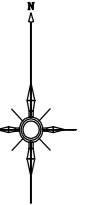


令和六年一月一日現在



計画機関 泉佐野市

この図面は地番参考図であって疑義あるものは法務局備付図面によって下さい。



索引図

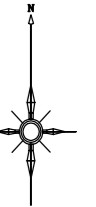
106	107	108
115	116	117
125	126	127

令和六年一月一日現在

0 50 100m

計画機関 泉佐野市

この図面は地番参考図であって疑義あるものは法務局備付図面によって下さい。

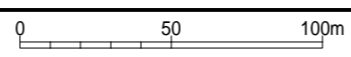


索引図

107	108	109
116	117	118
126	127	128

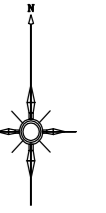


令和六年一月一日現在



計画機関 泉佐野市

この図面は地番参考図であって疑義あるものは法務局備付図面によって下さい。

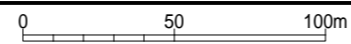


索引図

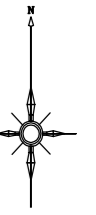
108	109	
117	118	119
127	128	129



令和六年一月一日現在

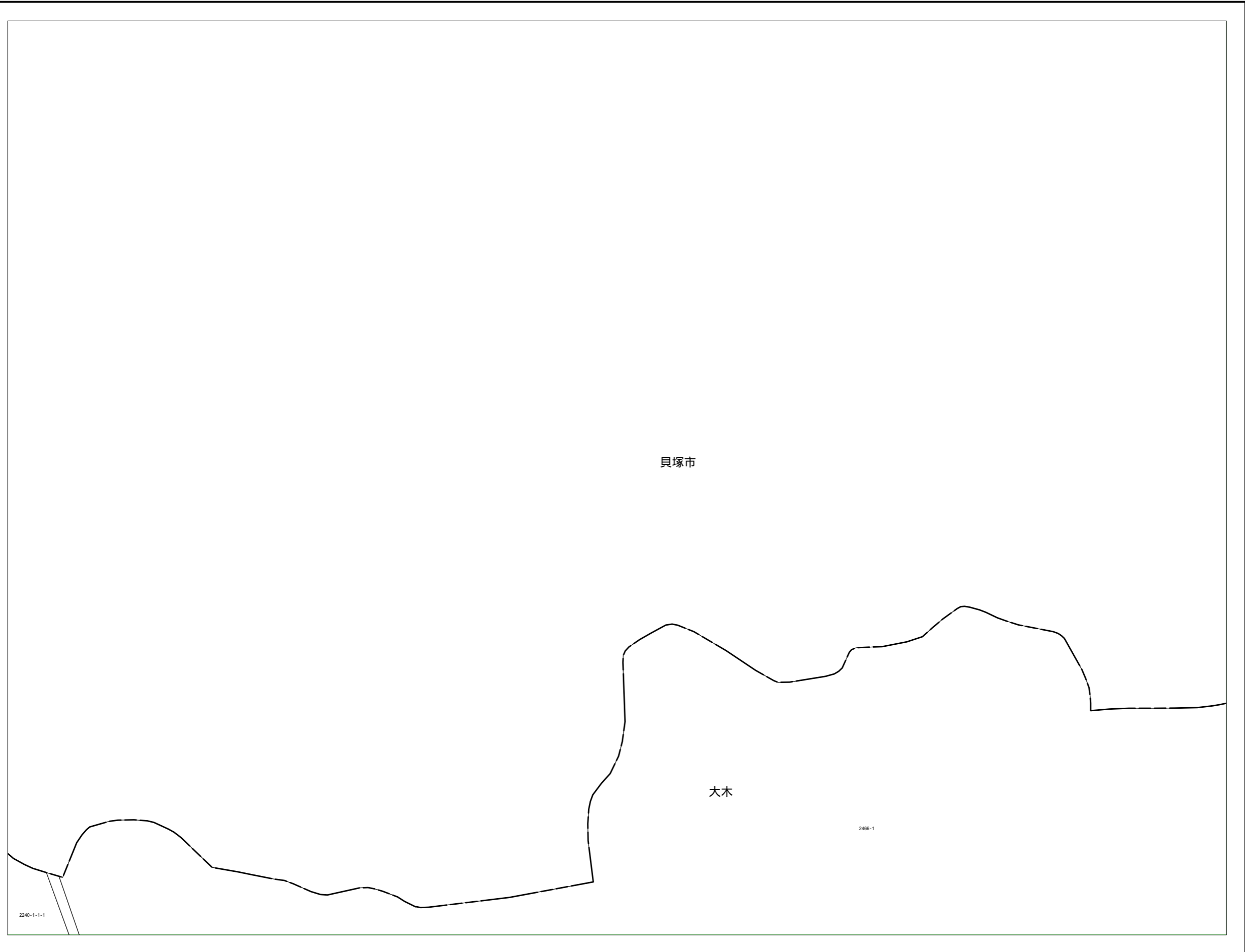


この図面は地番参考図であって疑義あるものは法務局備付図面によって下さい。



索引図

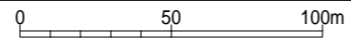
109		
118	119	120
128	129	130



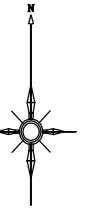
令和六年一月一日現在

2240-1-1-1

2466-1




この図面は地番参考図であって疑義あるものは法務局備付図面によって下さい。

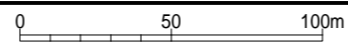


索引図

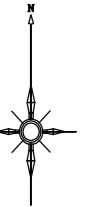
119	120	
129	130	



令和六年一月一日現在



この図面は地番参考図であって疑義あるものは法務局備付図面によって下さい。




索引図

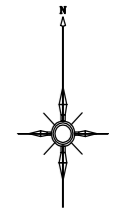
110	111	112
	121	122
	131	132



令和六年一月一日現在



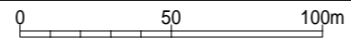
この図面は地番参考図であって疑義あるものは法務局備付図面によって下さい。



索引図

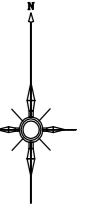
111	112	113
121	122	123
131	132	133

令和六年一月一日現在



計画機関 泉佐野市


この図面は地番参考図であって疑義あるものは法務局備付図面によって下さい。



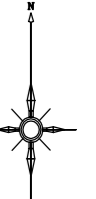
索引図

112	113	114
122	123	124
132	133	134

令和六年一月一日現在




この図面は地番参考図であって疑義あるものは法務局備付図面によって下さい。



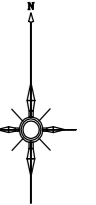

索引図

113	114	115
123	124	125
133	134	135

令和六年一月一日現在



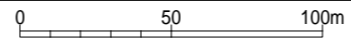
この図面は地番参考図であって疑義あるものは法務局備付図面によって下さい。



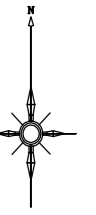
索引図

114	115	116
124	125	126
134	135	136

令和六年一月一日現在



この図面は地番参考図であって疑義あるものは法務局備付図面によって下さい。

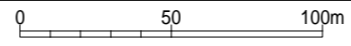


索引図

115	116	117
125	126	127
135	136	137

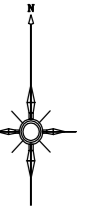


令和六年一月一日現在



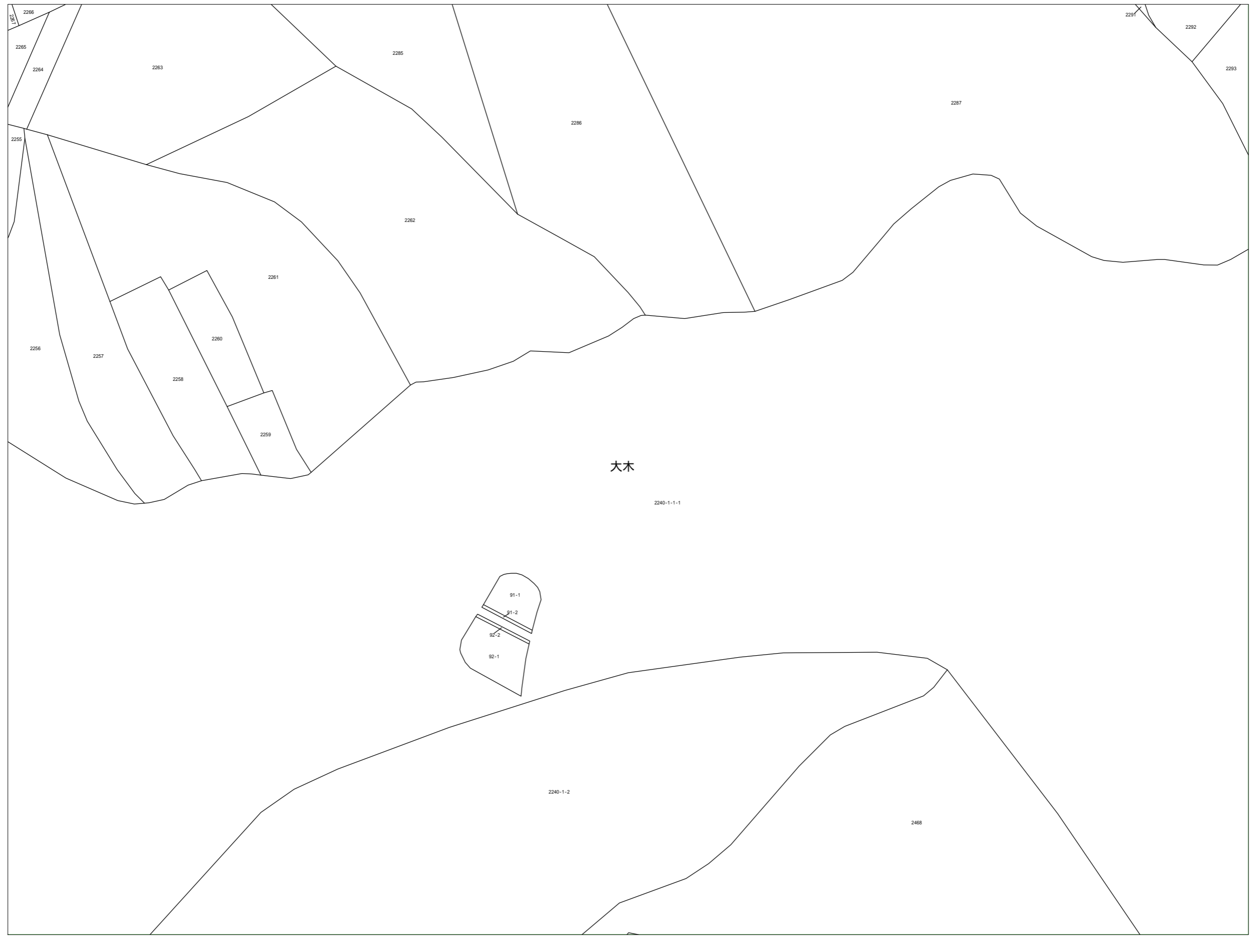
計画機関 泉佐野市

この図面は地番参考図であって疑義あるものは法務局備付図面によって下さい。

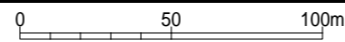


索引図

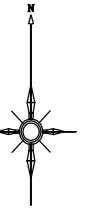
116	117	118
126	127	128
136	137	138



令和六年一月一日現在



この図面は地番参考図であって疑義あるものは法務局備付図面によって下さい。

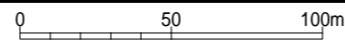


索引図

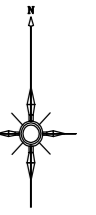

117	118	119
127	128	129
137	138	139



令和六年一月一日現在



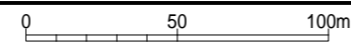
この図面は地番参考図
図であって疑義あるも
のは法務局備付図面
によって下さい。



索引図

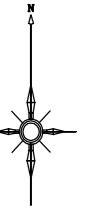
118	119	120
128	129	130
138	139	140

令和六年一月一日現在



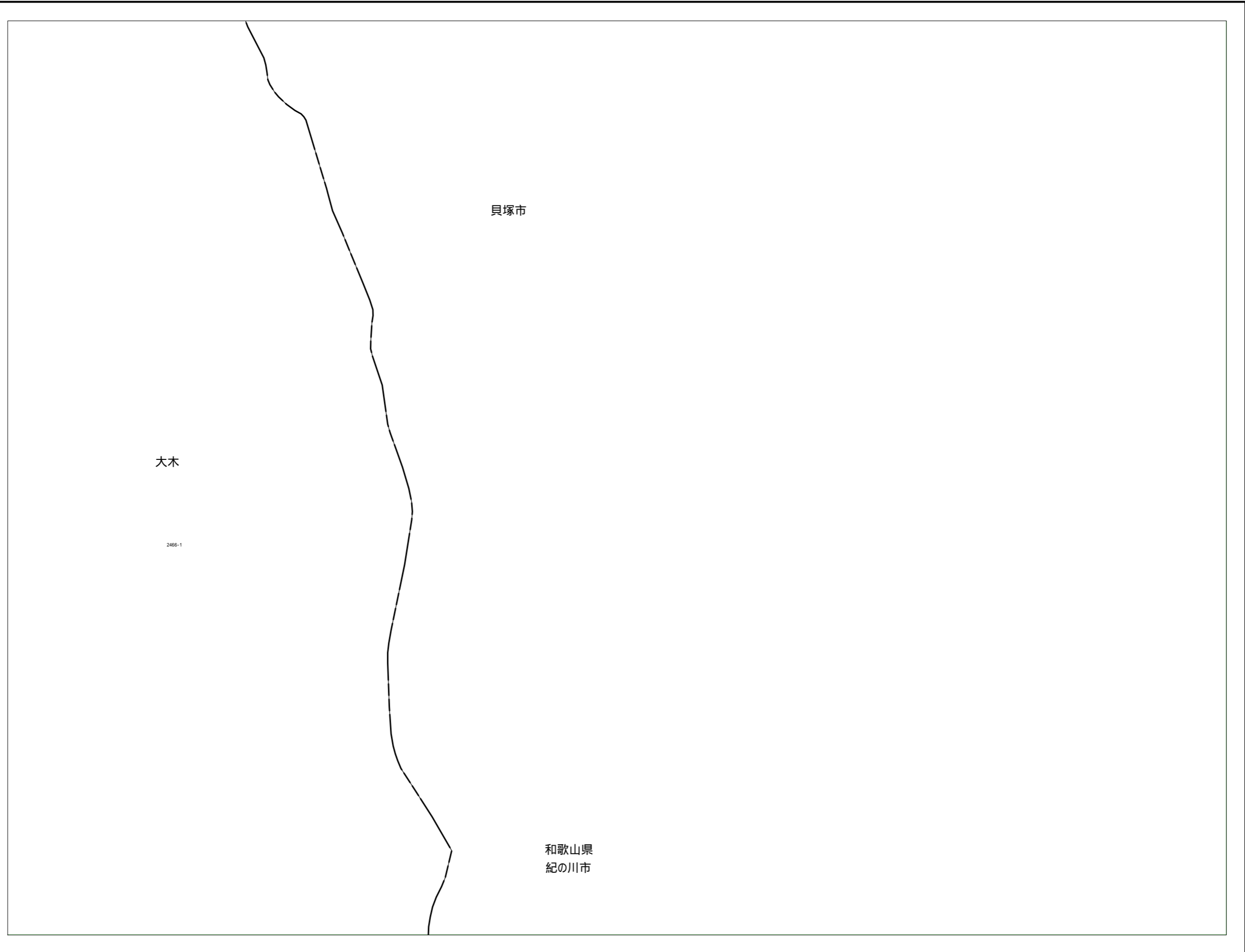
130

この図面は地番参考図であって疑義あるものは法務局備付図面によって下さい。

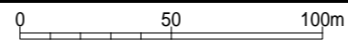


索引図

119	120	
129	130	
139	140	

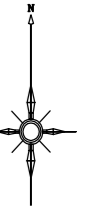
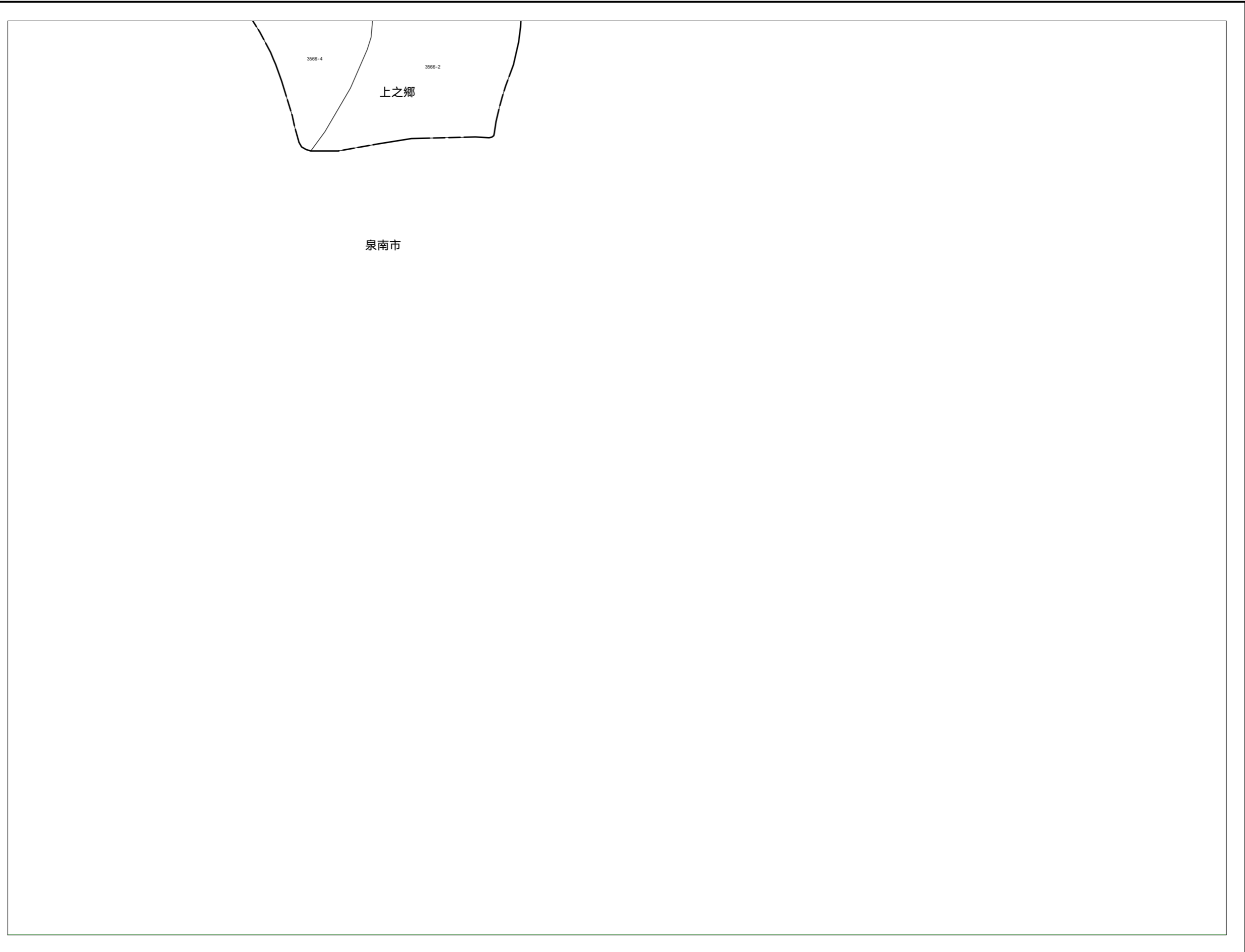


令和六年一月一日現在



131

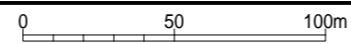
この図面は地番参考図であって疑義あるものは法務局備付図面によって下さい。



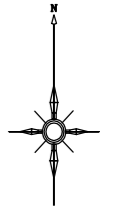
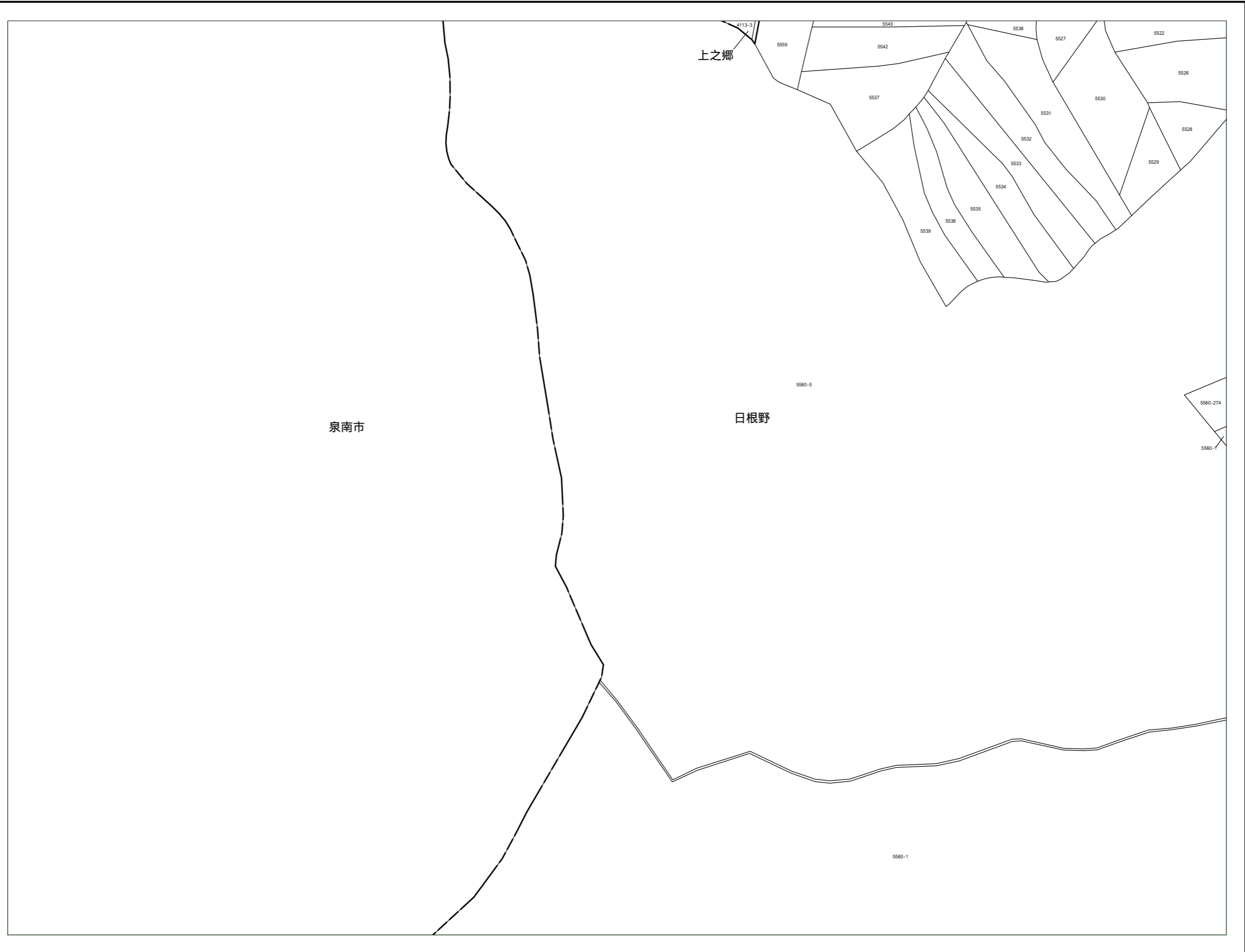
索引図

	121	122
	131	132
		141

令和六年一月一日現在



この図面は地番参考図であって疑義あるものは法務局備付図面によって下さい。



索引図

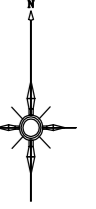
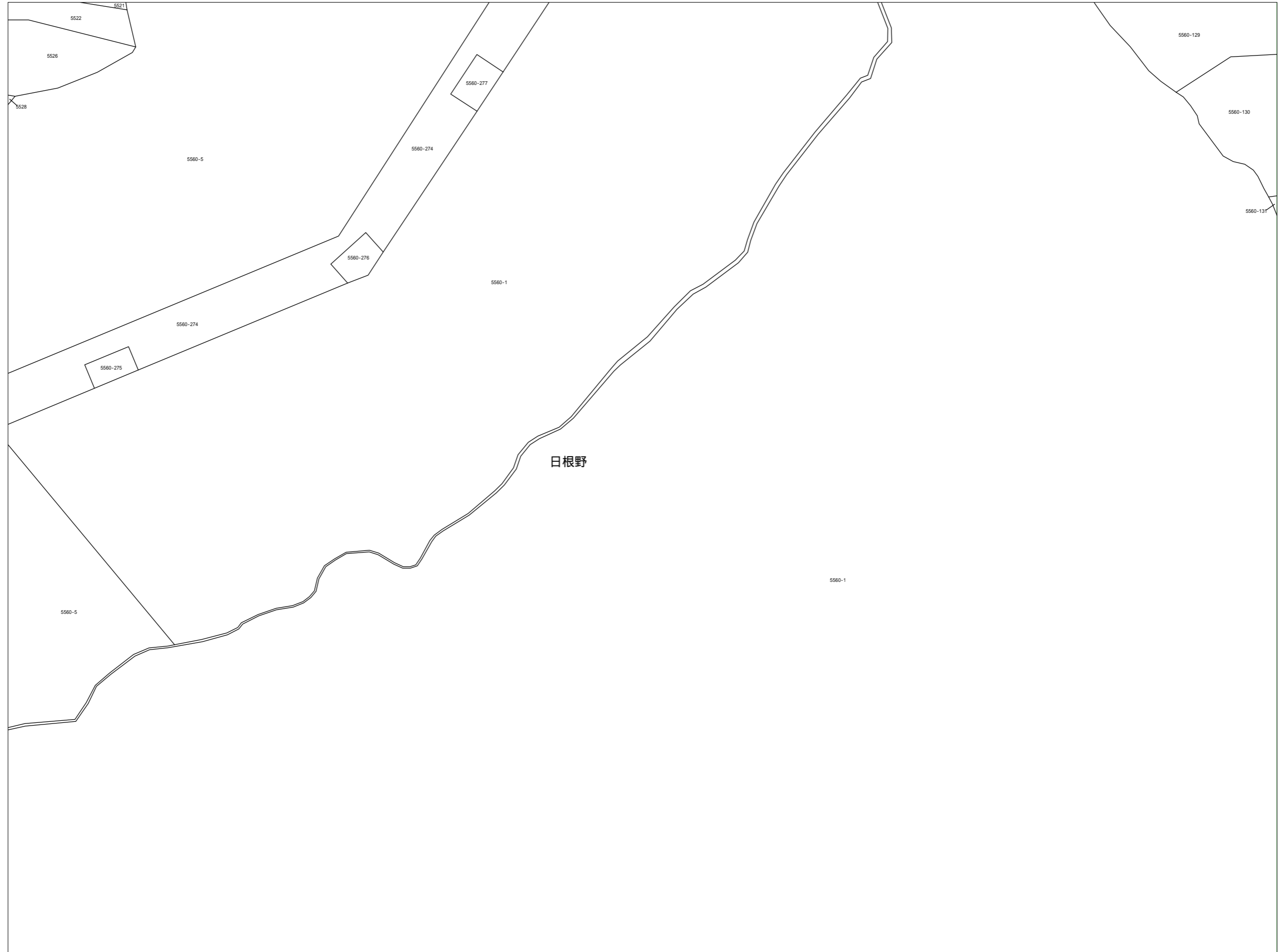
121	122	123
131	132	133
	141	142

令和六年一月一日現在

0 50 100m

計画機関 泉佐野市

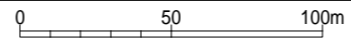
この図面は地番参考図であって疑義あるものは法務局備付図面によって下さい。



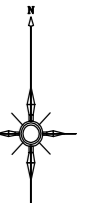
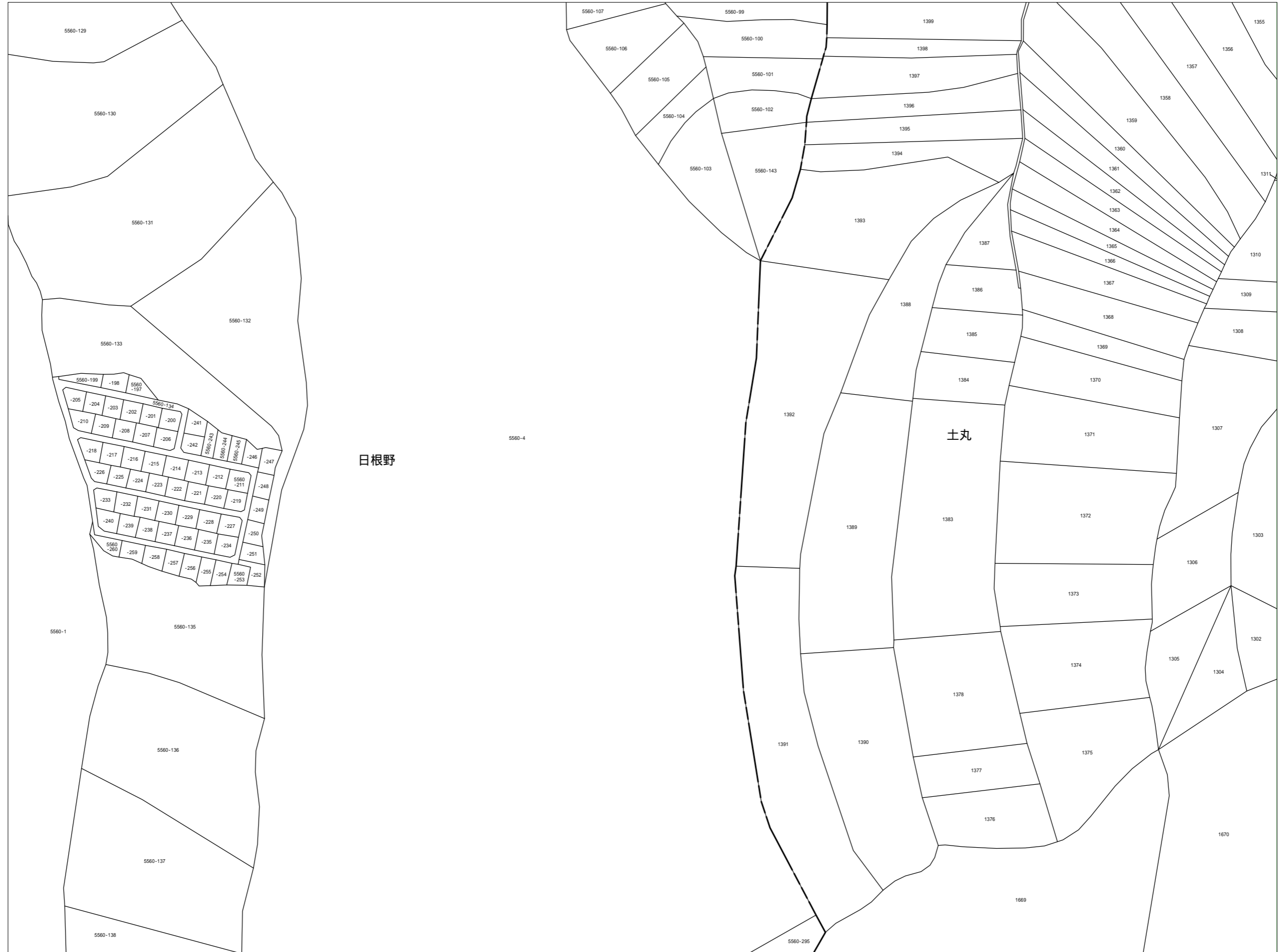
索引図

122	123	124
132	133	134
141	142	143

令和六年一月一日現在



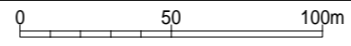
この図面は地番参考図であって疑義あるものは法務局備付図面によって下さい。



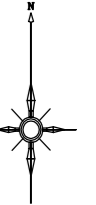
索引図

123	124	125
133	134	135
142	143	144

令和六年一月一日現在



この図面は地番参考図であって疑義あるものは法務局備付図面によって下さい。



索引図

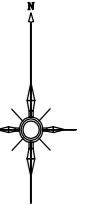
124	125	126
134	135	136
143	144	145

令和六年一月一日現在

0 50 100m

計画機関 泉佐野市

この図面は地番参考図
図であって疑義あるも
のは法務局備付図面
によって下さい。



索引図

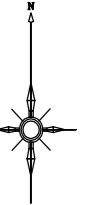
125	126	127
135	136	137
144	145	146

令和六年一月一日現在

0 50 100m

計画機関 泉佐野市

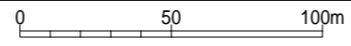
この図面は地番参考図であって疑義あるものは法務局備付図面によって下さい。



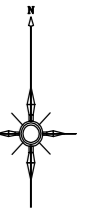
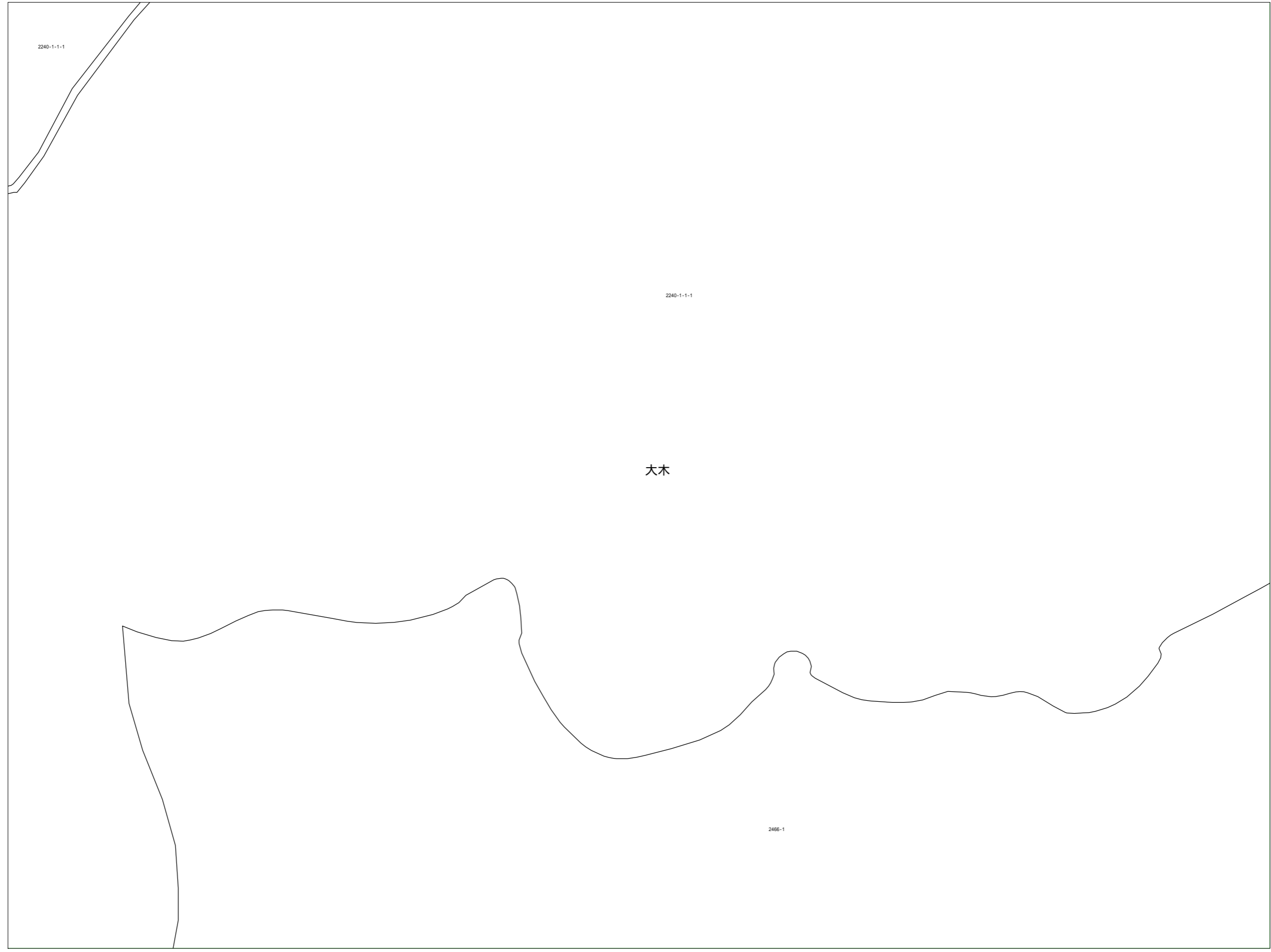
索引図

126	127	128
136	137	138
145	146	147

令和六年一月一日現在



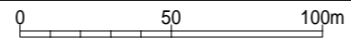
この図面は地番参考図であって疑義あるものは法務局備付図面によって下さい。



索引図

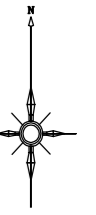

127	128	129
137	138	139
146	147	148

令和六年一月一日現在



139

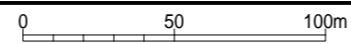
この図面は地番参考図であって疑義あるものは法務局備付図面によって下さい。



索引図

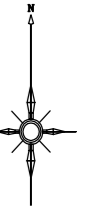
128	129	130
138	139	140
147	148	149

令和六年一月一日現在



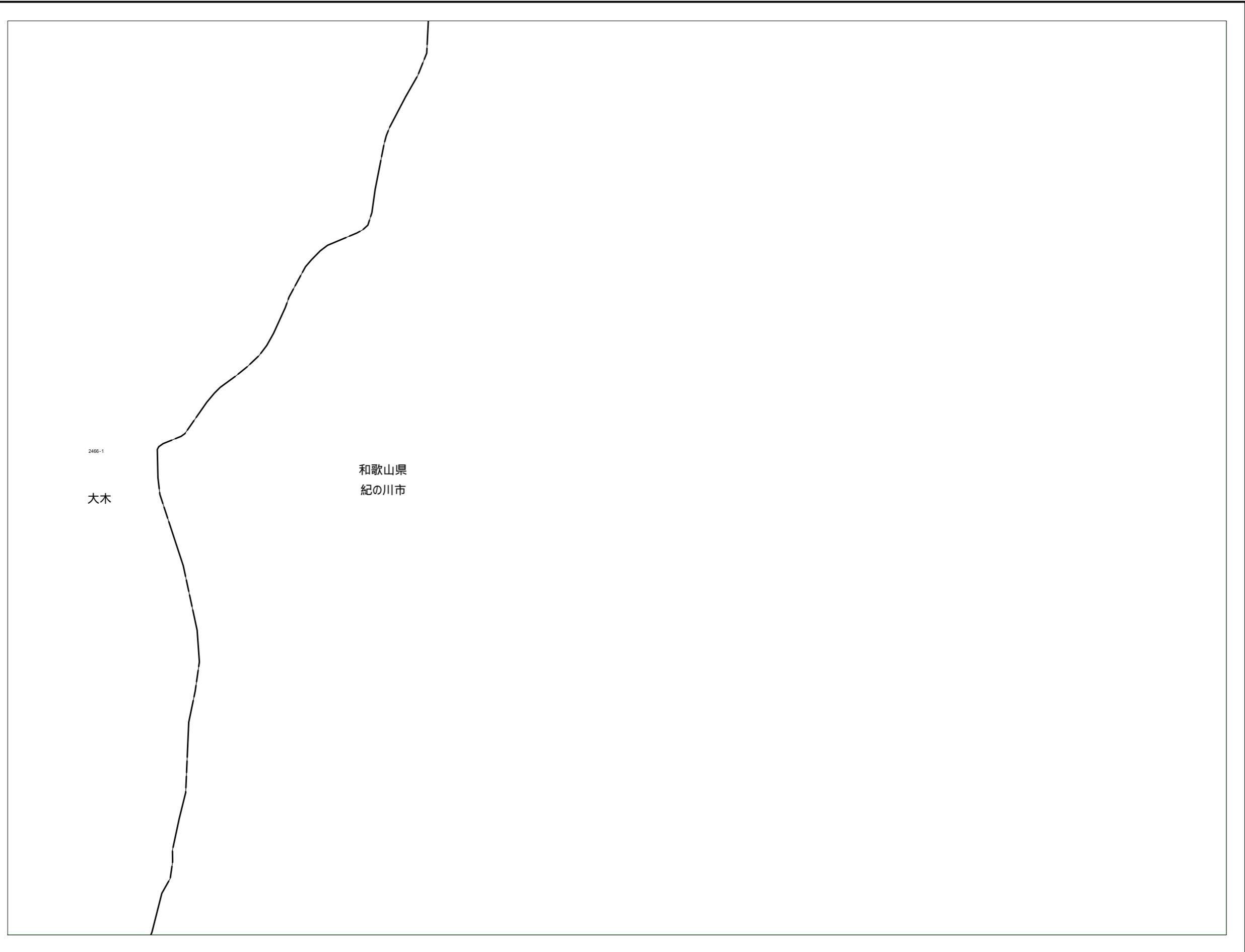
140

この図面は地番参考図であって疑義あるものは法務局備付図面によって下さい。

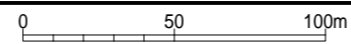


索引図

129	130	
139	140	
148	149	

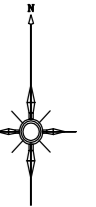
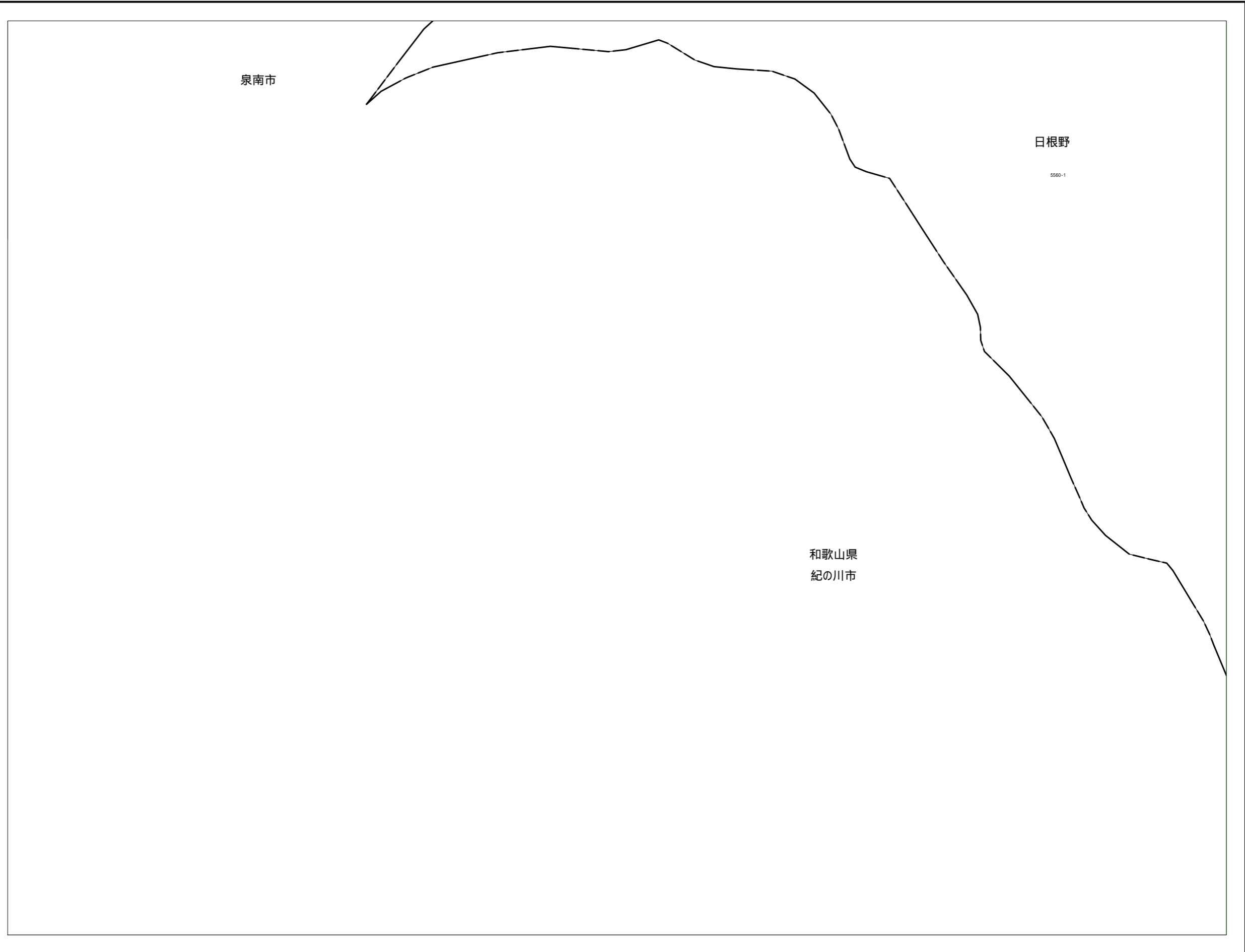


令和六年一月一日現在



141

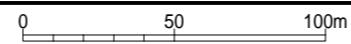
この図面は地番参考図であって疑義あるものは法務局備付図面によって下さい。



索引図

131	132	133
	141	142

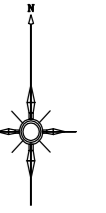
令和六年一月一日現在



計画機関 泉佐野市


141

この図面は地番参考図であって疑義あるものは法務局備付図面によって下さい。



索引図

132	133	134
141	142	143
		150

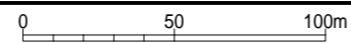


日根野

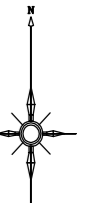
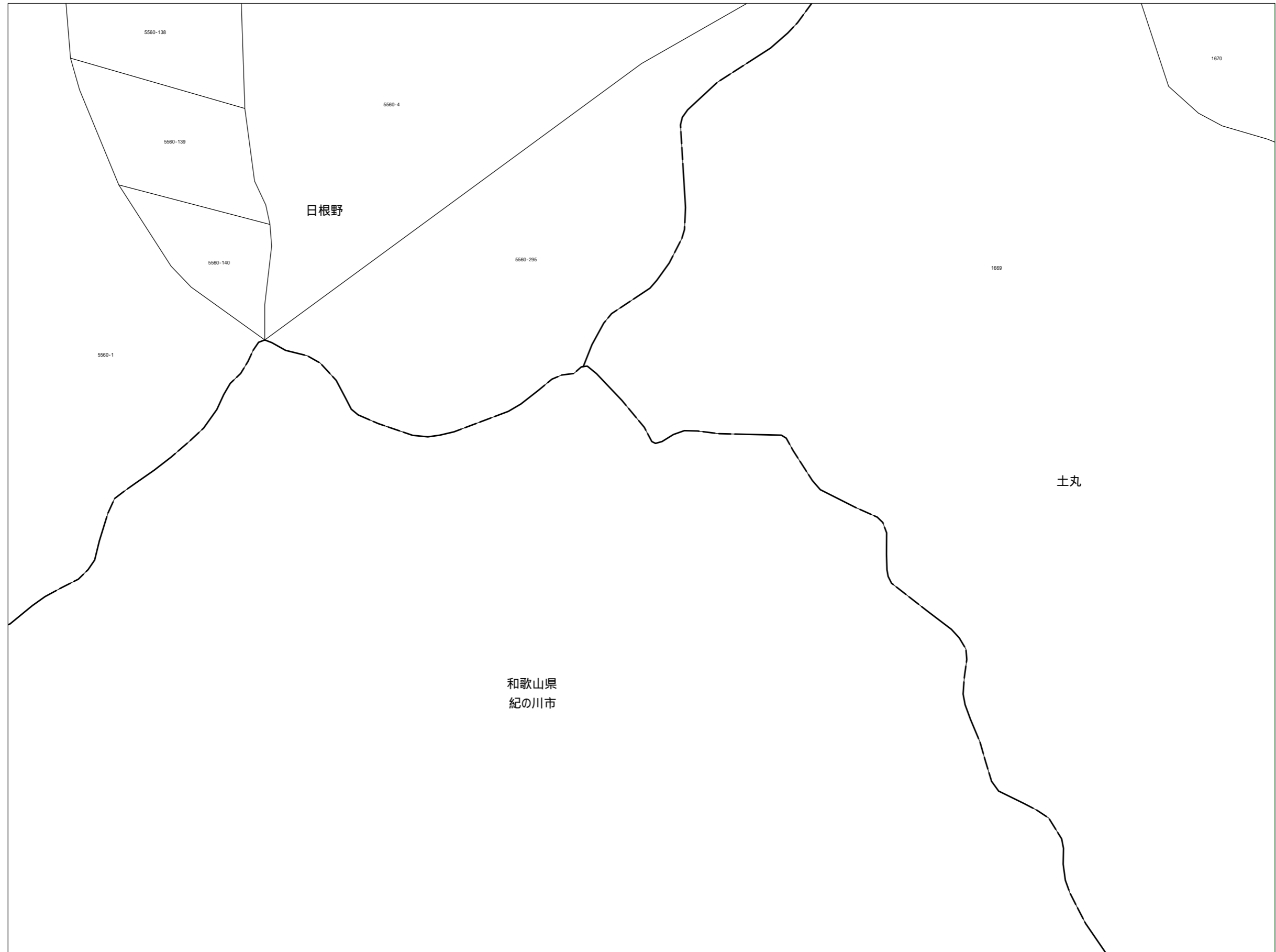
5560-1

和歌山県
紀の川市

令和六年一月一日現在



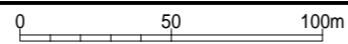
この図面は地番参考図
図であって疑義あるも
のは法務局備付図面
によって下さい。



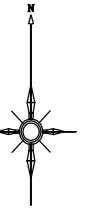
索引図

133	134	135
142	143	144
	150	151

令和六年一月一日現在

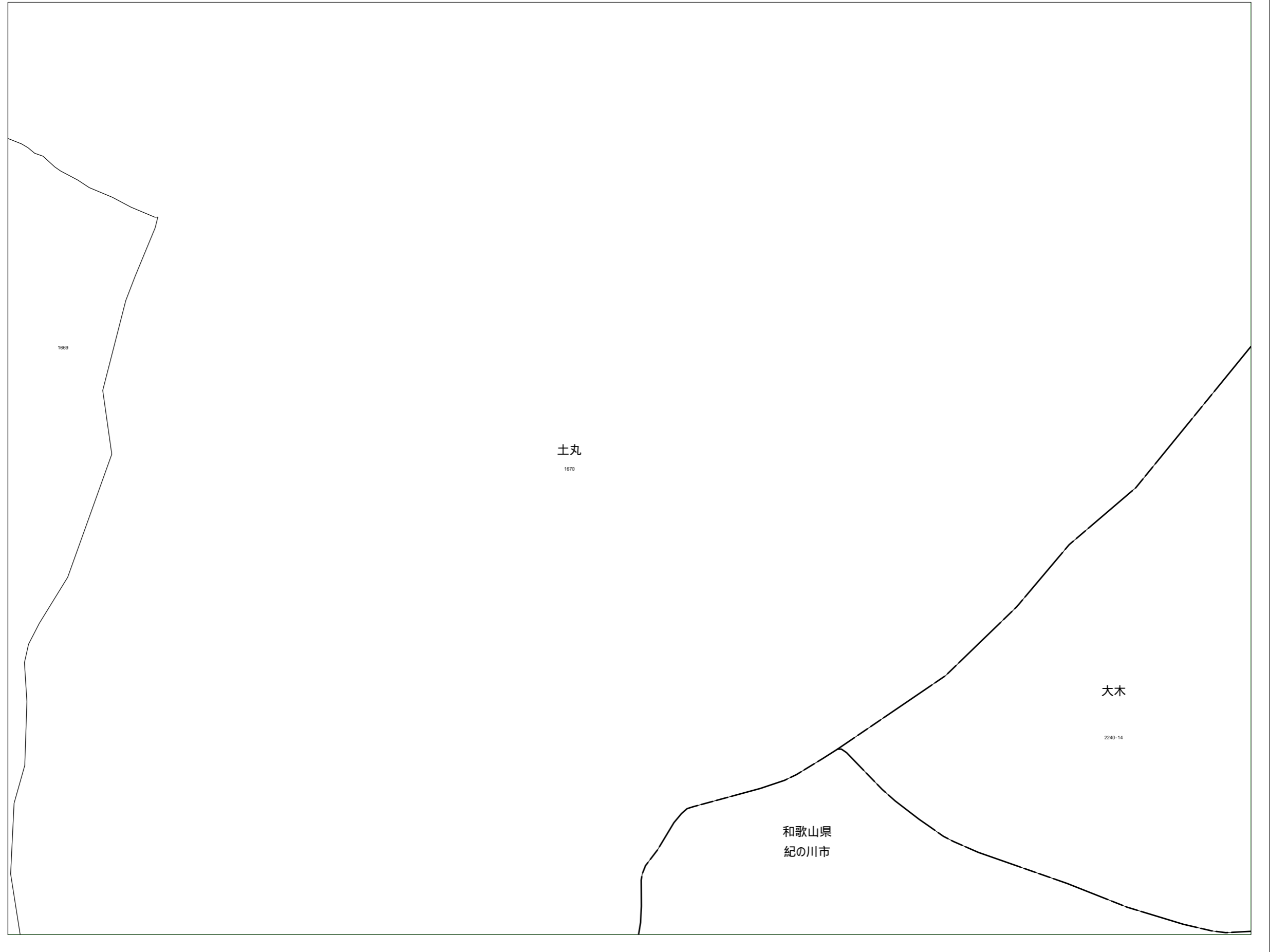


この図面は地番参考図であって疑義あるものは法務局備付図面によって下さい。



索引図

134	135	136
143	144	145
150	151	152

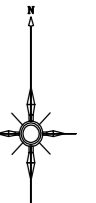


令和六年一月一日現在

0 50 100m

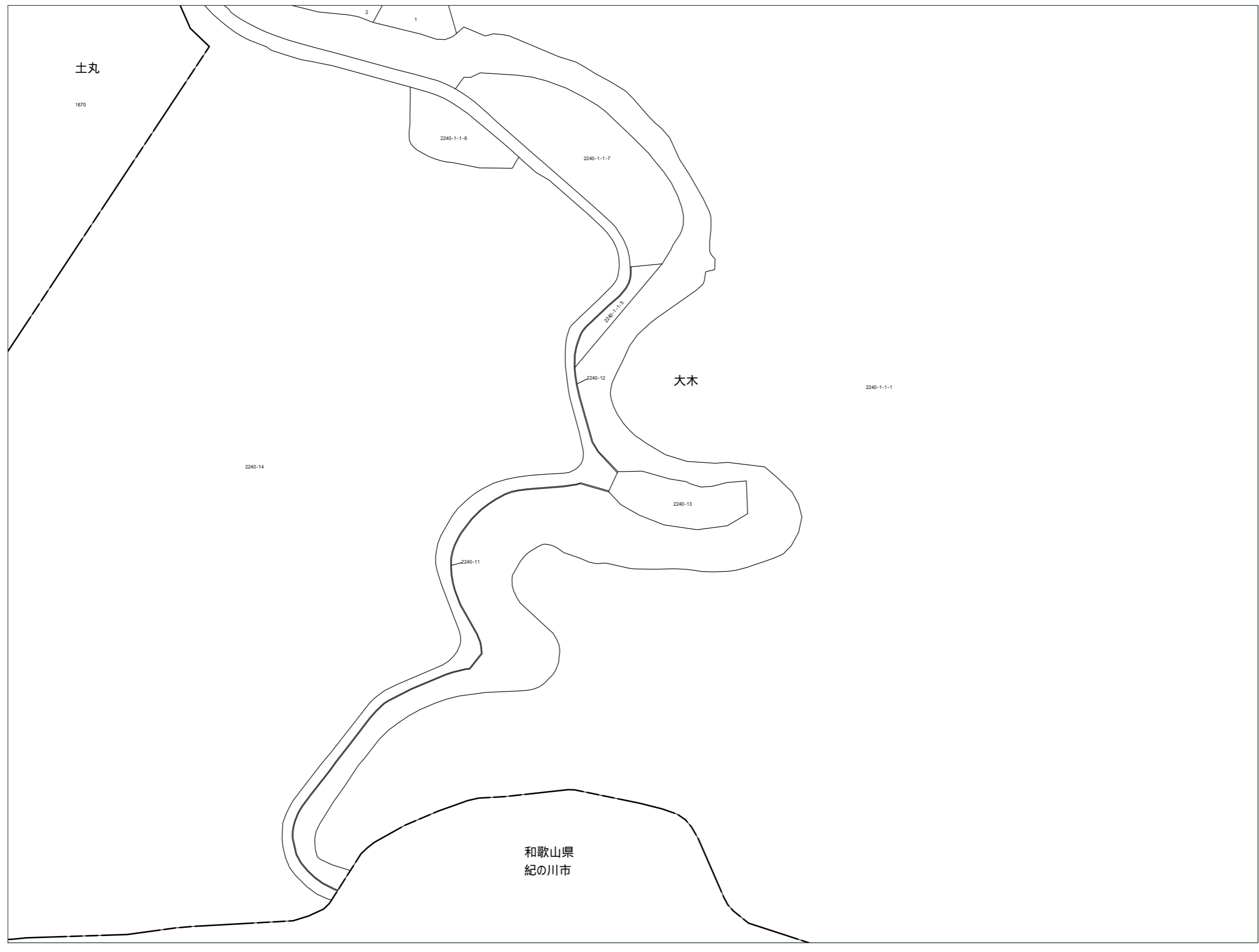
計画機関 泉佐野市

この図面は地番参考図であって疑義あるものは法務局備付図面によって下さい。

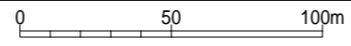


索引図

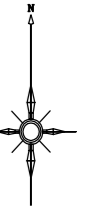
135	136	137
144	145	146
151	152	153



令和六年一月一日現在

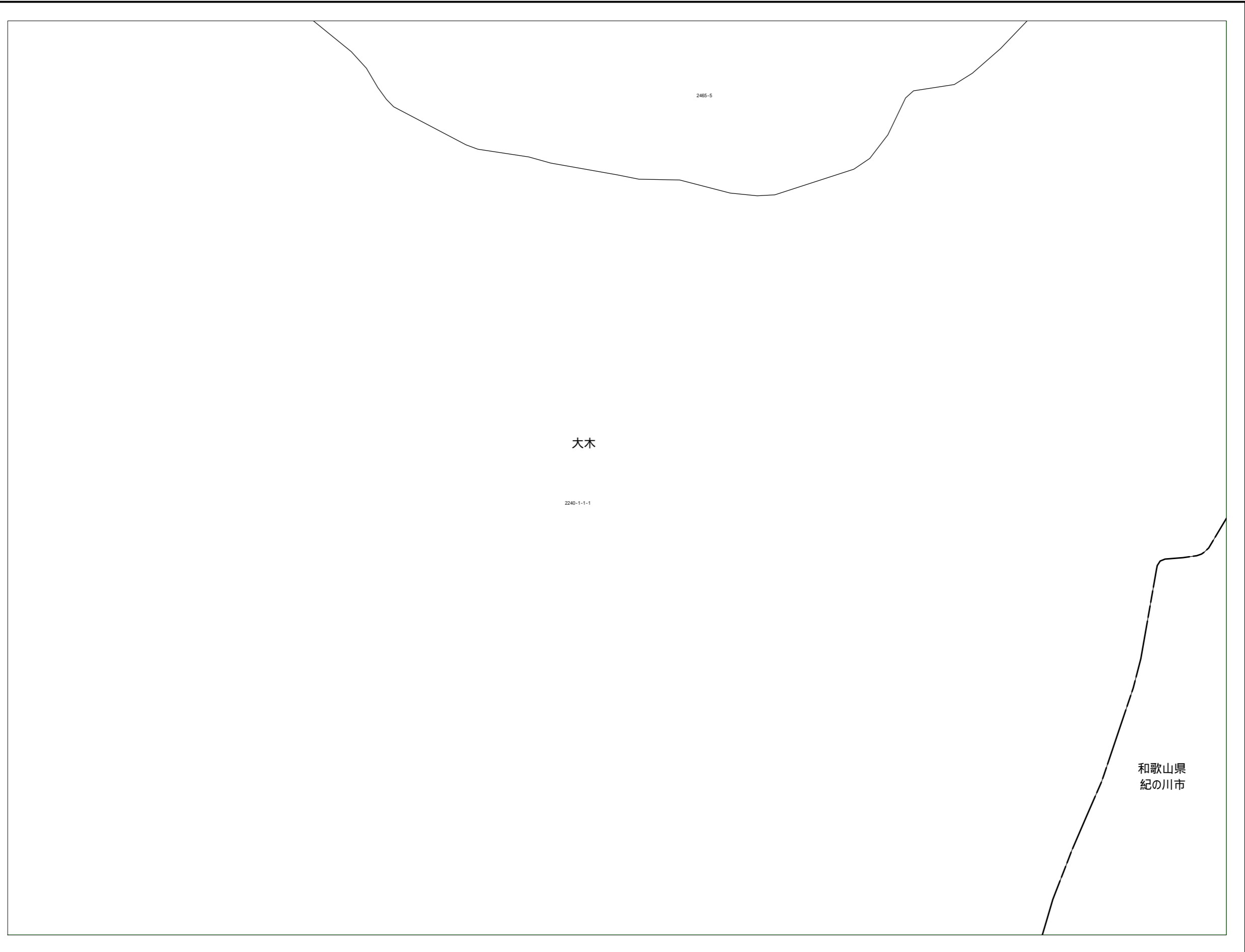


この図面は地番参考図であって疑義あるものは法務局備付図面によって下さい。



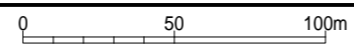
索引図

136	137	138
145	146	147
152	153	



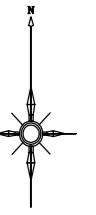
和歌山県
紀の川市

令和六年一月一日現在



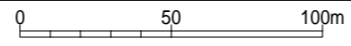
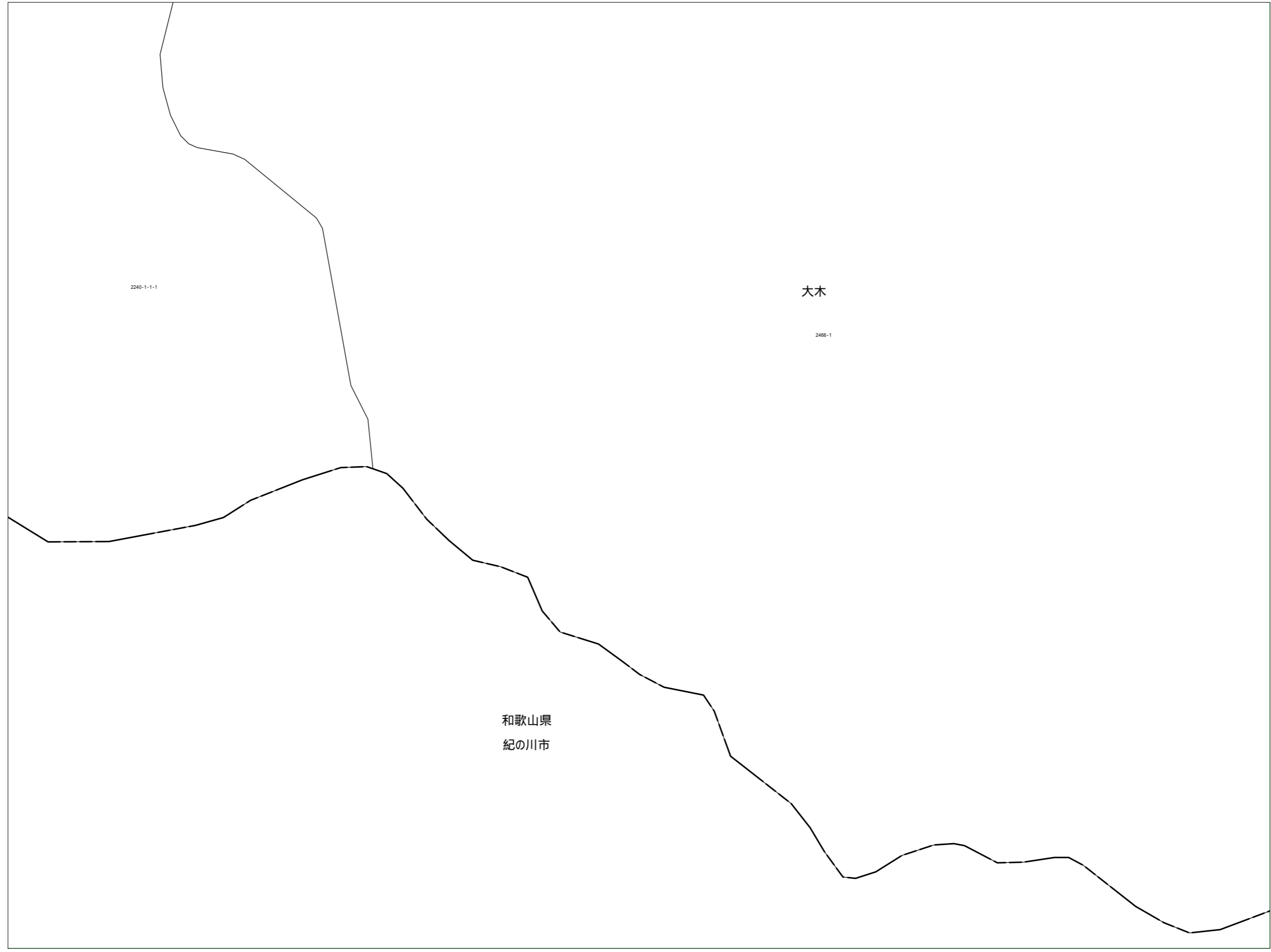
計画機関 泉佐野市

この図面は地番参考図であって疑義あるものは法務局備付図面によって下さい。

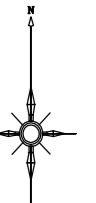


索引図

137	138	139
146	147	148
153		

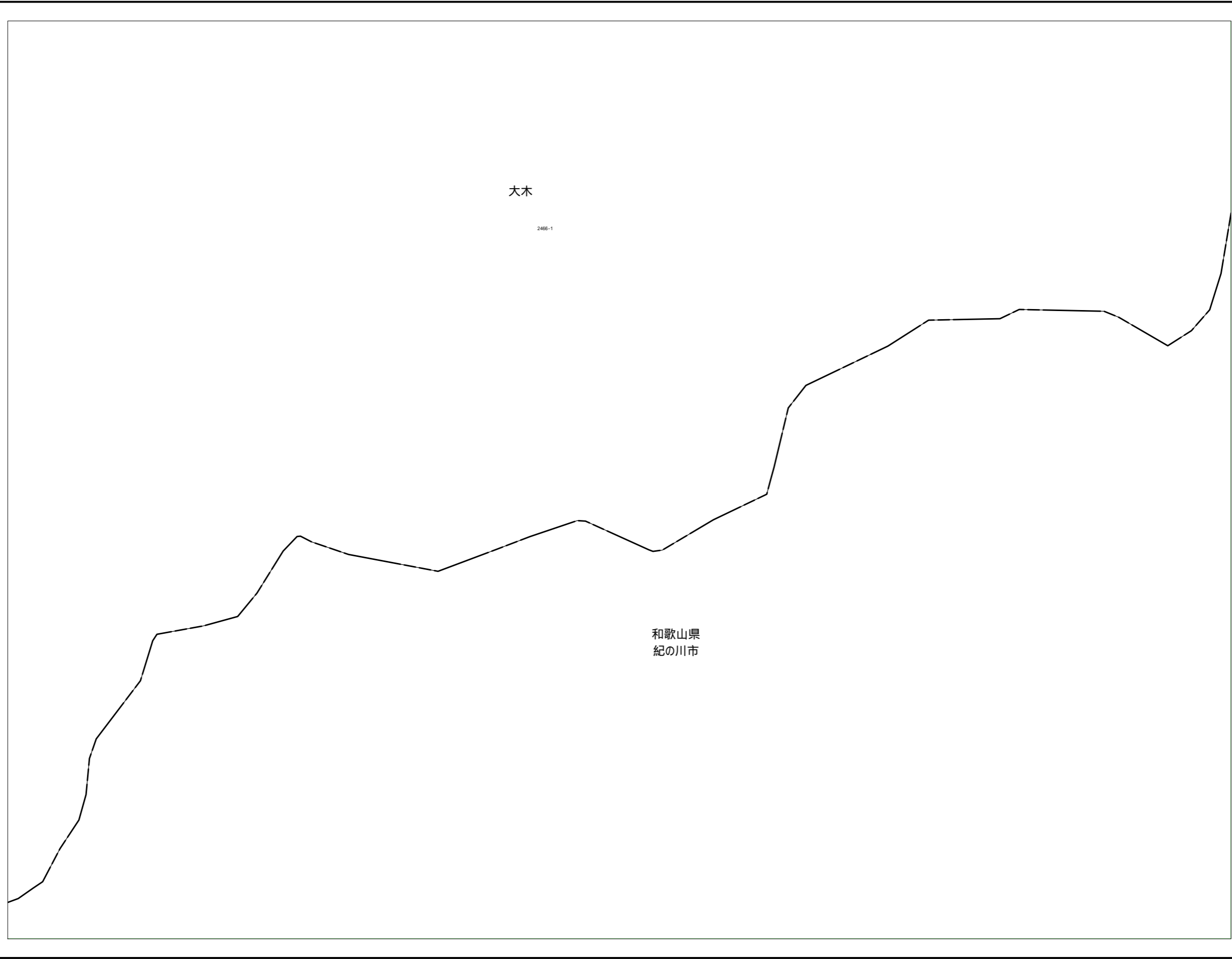


この図面は地番参考図であって疑義あるものは法務局備付図面によって下さい。

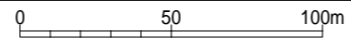


索引図

138	139	140
147	148	149

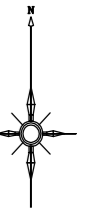


令和六年一月一日現在



149

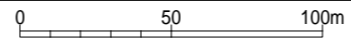
この図面は地番参考図であって疑義あるものは法務局備付図面によって下さい。



索引図

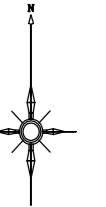

139	140	
148	149	

令和六年一月一日現在



150

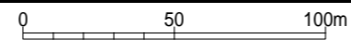
この図面は地番参考図であって疑義あるものは法務局備付図面によって下さい。



索引図

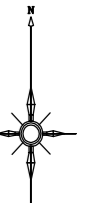
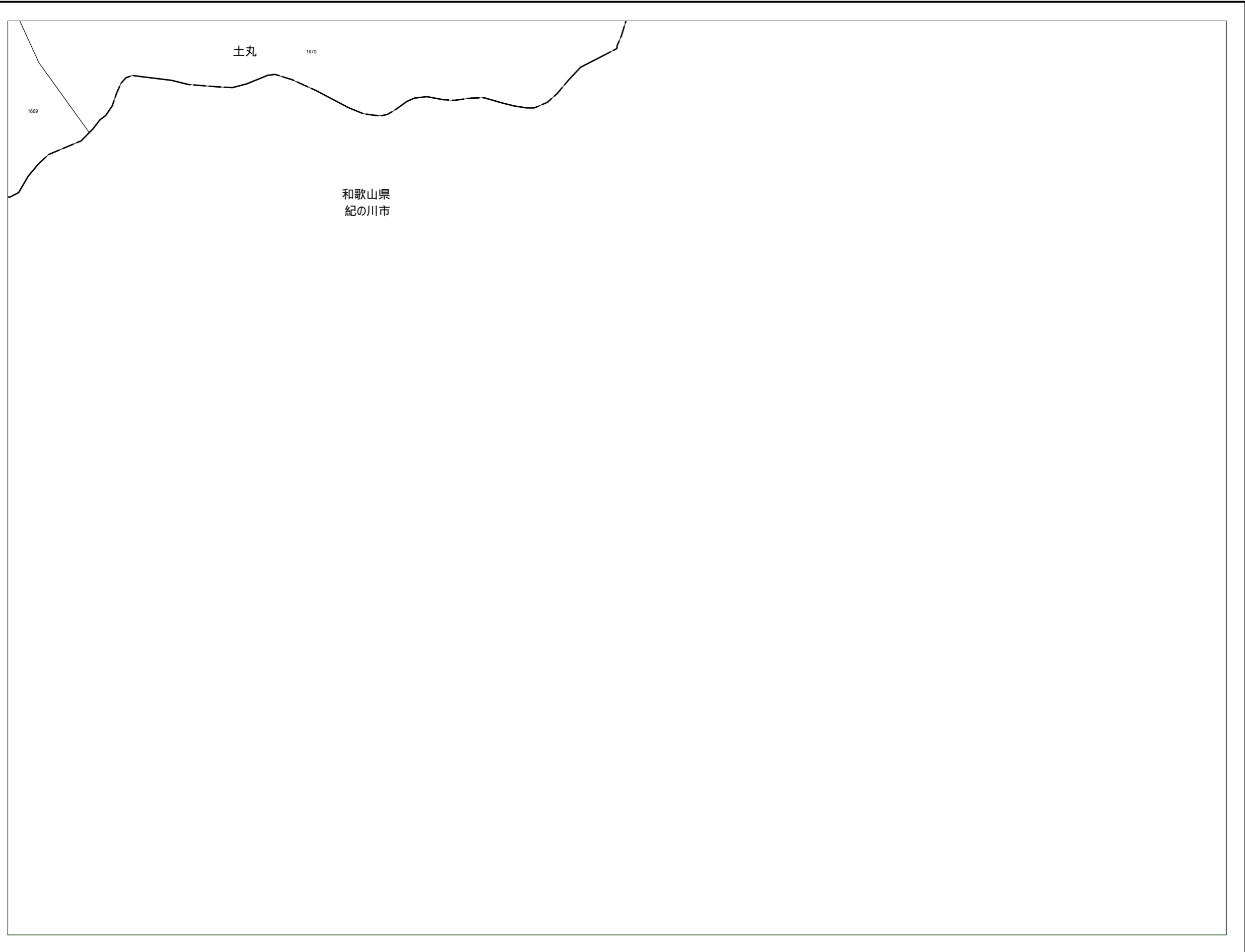
142	143	144
	150	151

令和六年一月一日現在



151

この図面は地番参考図であって疑義あるものは法務局備付図面によって下さい。



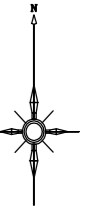
索引図

143	144	145
150	151	152

令和六年一月一日現在


151

この図面は地番参考
図であって疑義あるも
のは法務局備付図面
によって下さい。

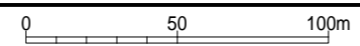


索引図

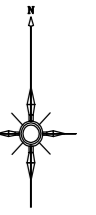
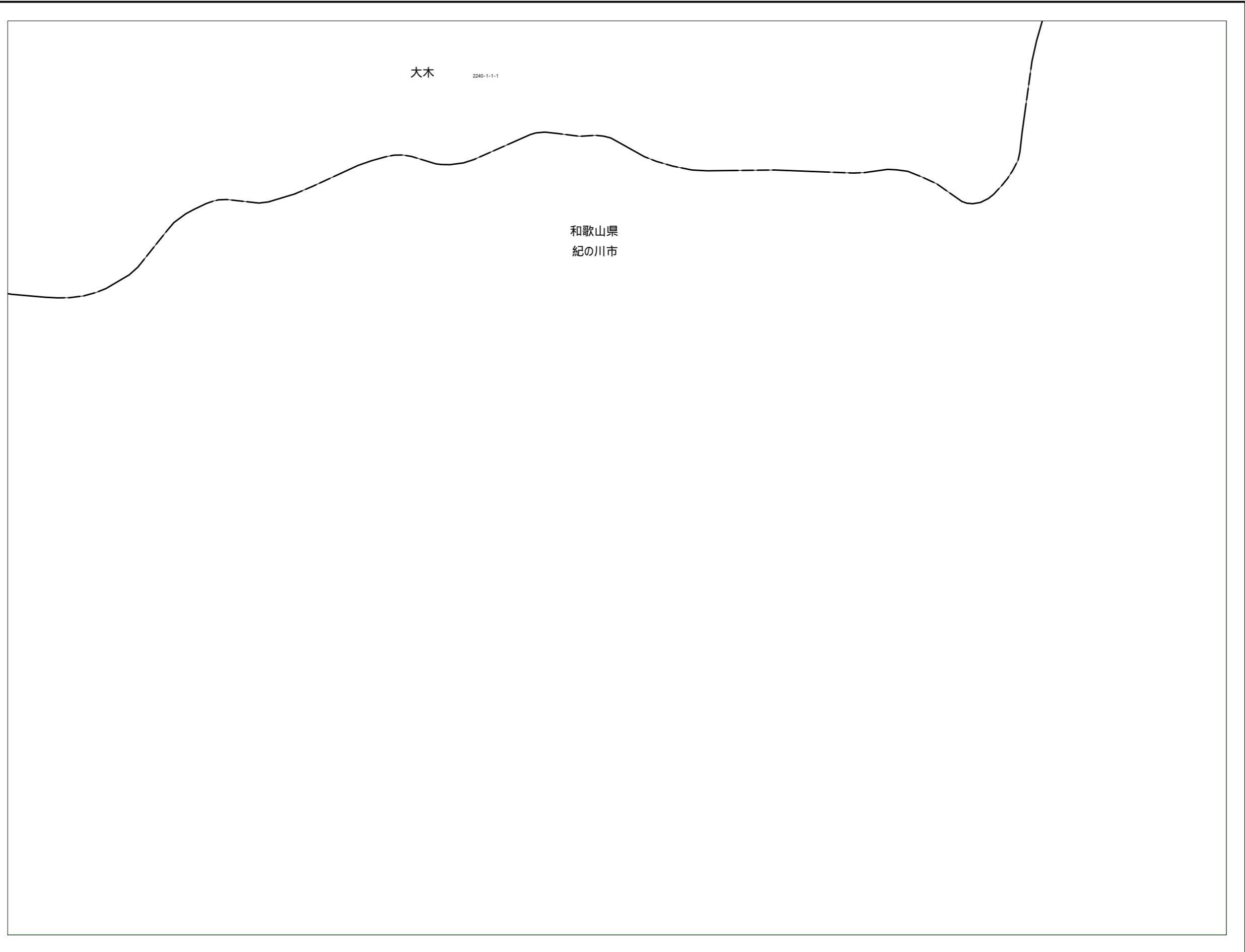
144	145	146
151	152	153



令和六年一月一日現在



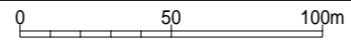
この図面は地番参考図であって疑義あるものは法務局備付図面によって下さい。



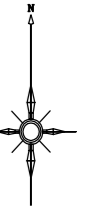
索引図

145	146	147
152	153	

令和六年一月一日現在



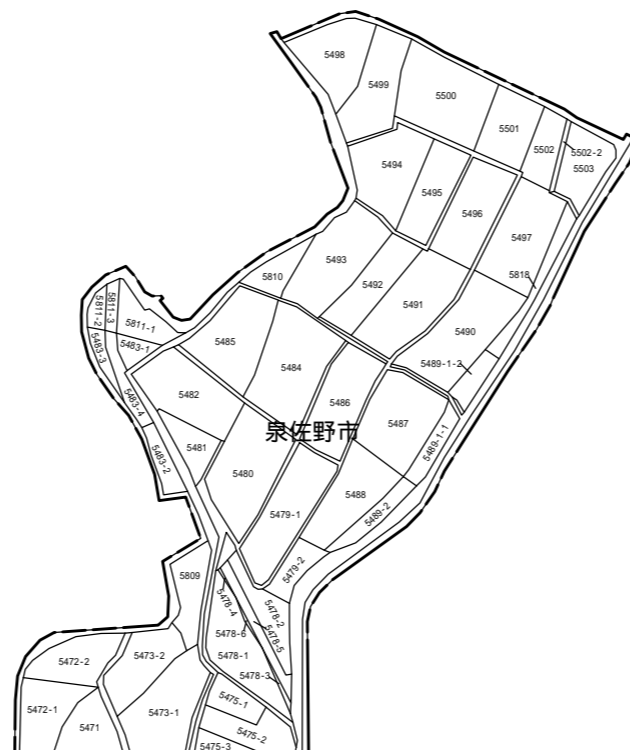
この図面は地番参考図であって疑義あるものは法務局備付図面によって下さい。



索引図


	154	
	155	156

泉南市

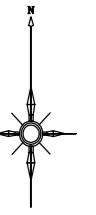


泉佐野市

令和六年一月一日現在

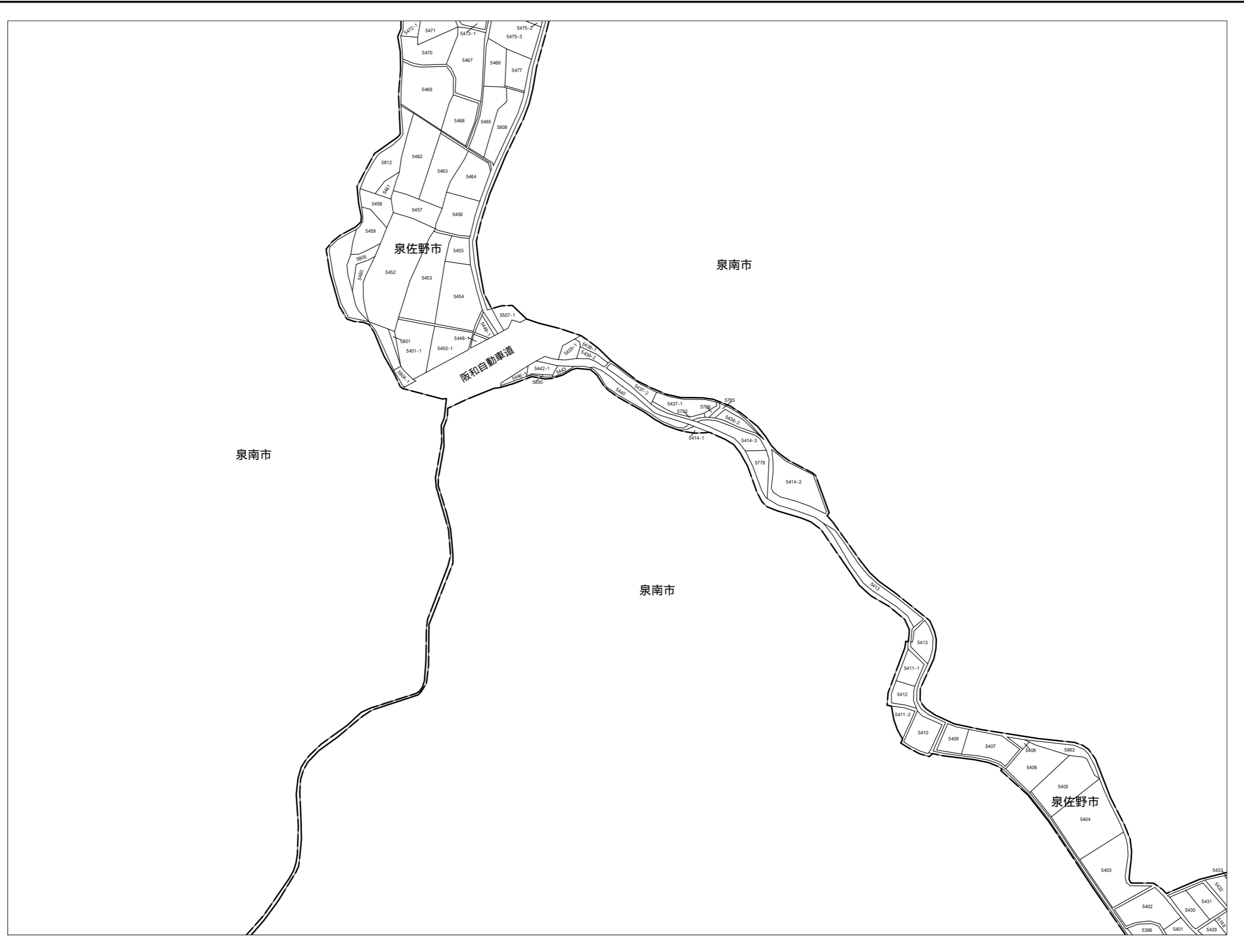


この図面は地番参考図であって疑義あるものは法務局備付図面によって下さい。

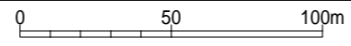


索引図

	154	
	155	156
157	158	159

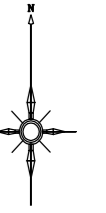


令和六年一月一日現在



計画機関 泉佐野市

この図面は地番参考図であって疑義あるものは法務局備付図面によって下さい。



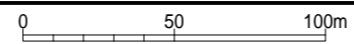
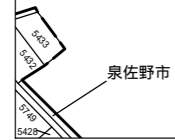
索引図

154		
155	156	
158	159	

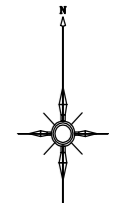


令和六年一月一日現在

泉南市



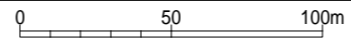
この図面は地番参考図であって疑義あるものは法務局備付図面によって下さい。



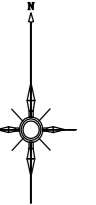

索引図

		155
	157	158
		160

令和六年一月一日現在



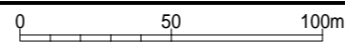
この図面は地番参考図であって疑義あるものは法務局備付図面によって下さい。



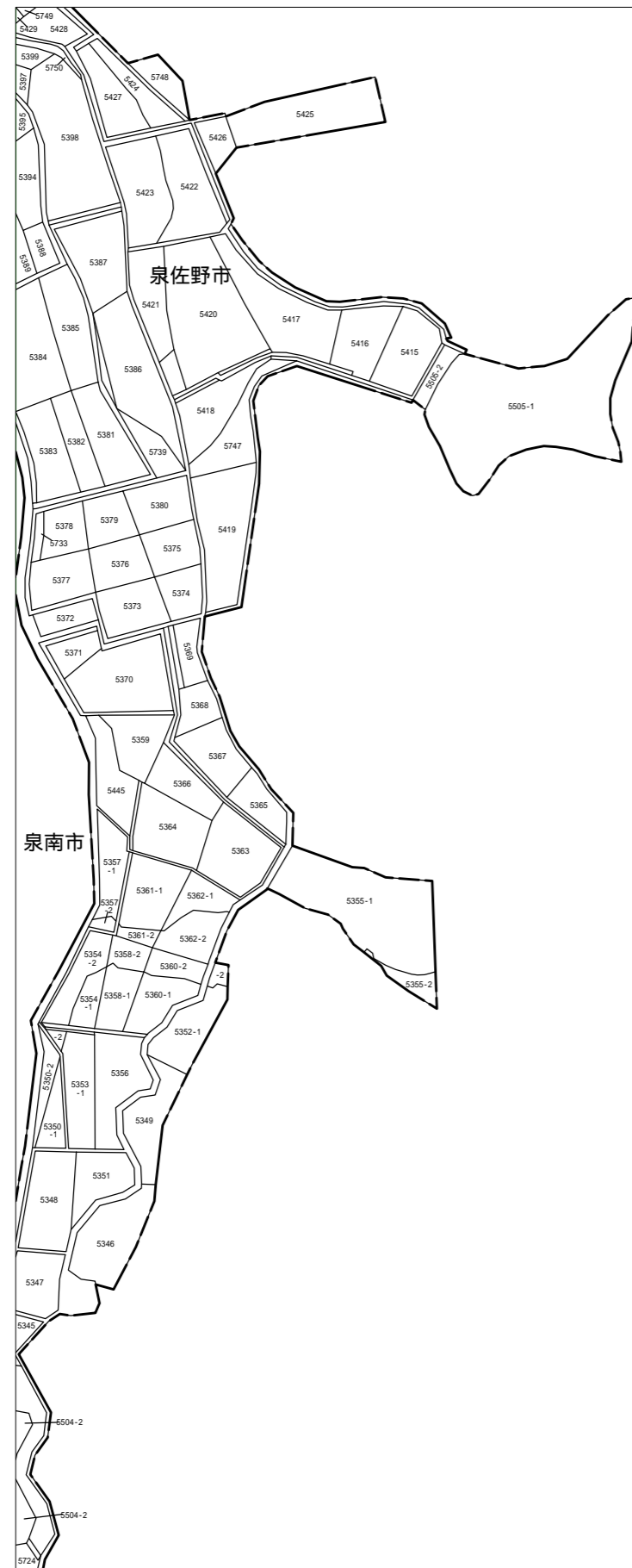
索引図

	155	156
157	158	159
	160	161

令和六年一月一日現在



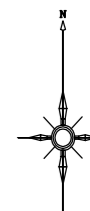
この図面は地番参考図であって疑義あるものは法務局備付図面によって下さい。



泉佐野市

泉南市


泉南市



索引図

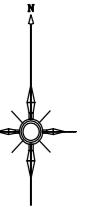
155	156	
158	159	
160	161	

令和六年一月一日現在



計画機関 泉佐野市

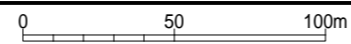
この図面は地番参考図であって疑義あるものは法務局備付図面によって下さい。



索引図

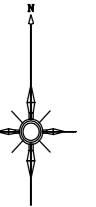
157	158	159
	160	161

令和六年一月一日現在



161

この図面は地番参考図であって疑義あるものは法務局備付図面によって下さい。



索引図

158	159	
160	161	

令和六年一月一日現在

