

社会資本総合整備計画 防災・安全交付金

令和07年01月16日

計画の名称	泉佐野市下水道整備計画（その４）（重点計画）（防災・安全）											
計画の期間	令和０７年度 ～ 令和１１年度（５年間）										重点配分対象の該当	○
交付対象	泉佐野市											
計画の目標	・下水道整備を計画的に行い、市民にとって災害に強い安全で安心して暮らせるまちづくりを目指す。											
全体事業費（百万円）		合計（Ａ＋Ｂ＋Ｃ＋Ｄ）		2,459	A	2,459	B	0	C	0	D	0
										効果促進事業費の割合 C / （Ａ＋Ｂ＋Ｃ＋Ｄ）		0 %

番号	計画の成果目標（定量的指標）			
	定量的指標の定義及び算定式	定量的指標の現況値及び目標値		
		当初現況値	中間目標値	最終目標値
		（R7当初）	（R9末）	（R11末）
1	下水道による都市浸水対策の達成率を15.8%（R7年度当初）から15.9%（R11年度末）に増加させる。			
	都市浸水対策達成率（％）	16%	16%	16%
	都市浸水対策達成率＝（整備済み面積（ha）／整備対象全体面積（ha）） 整備計画対象全体面積：2,785（ha）（下水道全体計画面積）			

備考等	個別施設計画を含む	-	国土強靱化を含む	○	定住自立圏を含む	-	連携中枢都市圏を含む	-	流域水循環計画を含む	-	地域再生計画を含む	-
・番号1について、定量的指標の現況値及び目標値：（R7当初）15.8%、（R11末）15.9% ・泉佐野市国土強靱化地域計画に基づき実施される要素事業：A07-001												

A 基幹事業																				
基幹事業（大）	番号	事業 種別	地域 種別	交付 対象	直接 間接	事業者	種別 1	種別 2	要素となる事業名 （事業箇所）		事業内容 （延長・面積等）	市区町村名 / 港湾・地区名	事業実施期間（年度）					全体事業費 （百万円）	費用 便益比	個別施設計画 策定状況
		一体的に実施することにより期待される効果																		
		備考																		
水道・下水道事業	A07-001	下水道	一般	泉佐野市	直接	泉佐野市	管渠（ 雨水）	新設	湾岸中部処理区 雨水管 渠整備事業	雨水管渠 250~1350mm、L=2.0km、実施設計	泉佐野市						2,459	-	-	
												小計						2,459		
												合計						2,459		

# 事前評価チェックシート

計画の名称： 泉佐野市下水道整備計画（その４）（重点計画）（防災・安全）

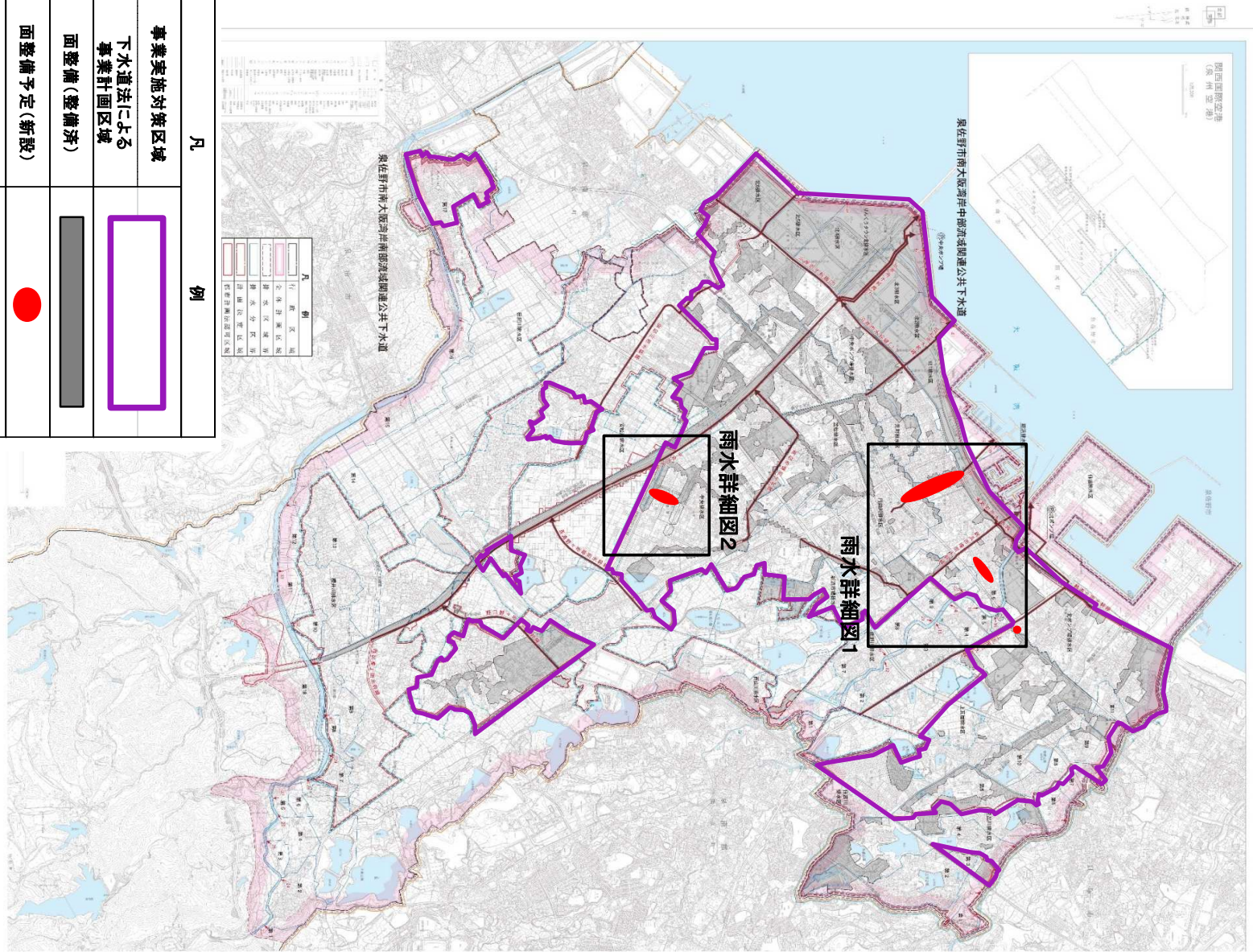
事前評価	チェック欄
I．目標の妥当性	
1) 計画の目標が『泉佐野市都市計画マスタープラン』など、基本方針と適合している。	○
I．目標の妥当性	
2) 上位計画等と整合性が確保されている。	○
I．目標の妥当性	
3) 地域の課題を踏まえて計画の目標が設定されている。	○
II．計画の効果・効率性	
1) 目標と指標・数値目標の整合性が確保されている。	○
II．計画の効果・効率性	
2) 指標・数値目標と事業内容の整合性が確保されている。	○
II．計画の効果・効率性	
3) 目標及び事業内容と計画区域との整合性が確保されている。	○
II．計画の効果・効率性	
4) 指標・数値目標が市民にとってわかりやすいものとなっている。	○
III．計画の実現可能性	
1) 計画の具体性など、事業の熟度が高い。	○
III．計画の実現可能性	
2) 持続的な社会資本整備が必要とされている。	○
III．計画の実現可能性	
3) 計画（事業）の必要性について市民の理解を得られている。	○

(参考図面)

計画の名称：泉佐野市下水道整備計画(その4)(重点計画)(防災・安全)  
計画の期間：令和7年度～令和11年度(5年間)  
交付対象：泉佐野市

1：10,000

泉佐野市下水道計画図(雨水)



(参考図面)

計画の名称	泉佐野市下水道整備計画（その4）（重点計画）（防災・安全）		
計画の期間	令和7年度 ～ 令和11年度（5年間）	交付対象	泉佐野市

(参考図面)

計画の名称: 泉佐野市下水道整備計画(その4) (重点計画) (防災・安全)  
計画の期間: 令和7年度～令和11年度(5年間)  
交付対象: 泉佐野市

1 : 10,000

泉佐野市下水道計画図(雨水)

泉佐野市南大浜海岸中部流域圏連公共下水道

泉佐野市南大浜海岸南部流域圏連公共下水道

雨水詳細図1

雨水詳細図2

凡 例

事業実施対策区域	例
下水道法による事業計画区域	
面整備(整備済)	
面整備予定(新設)	

凡 例

行 政 区 域	交 渉 計 画 区 域	計 画 区 域 外	計 画 区 域 内	計 画 区 域 外
泉佐野市	泉佐野市	泉佐野市	泉佐野市	泉佐野市

A07-001

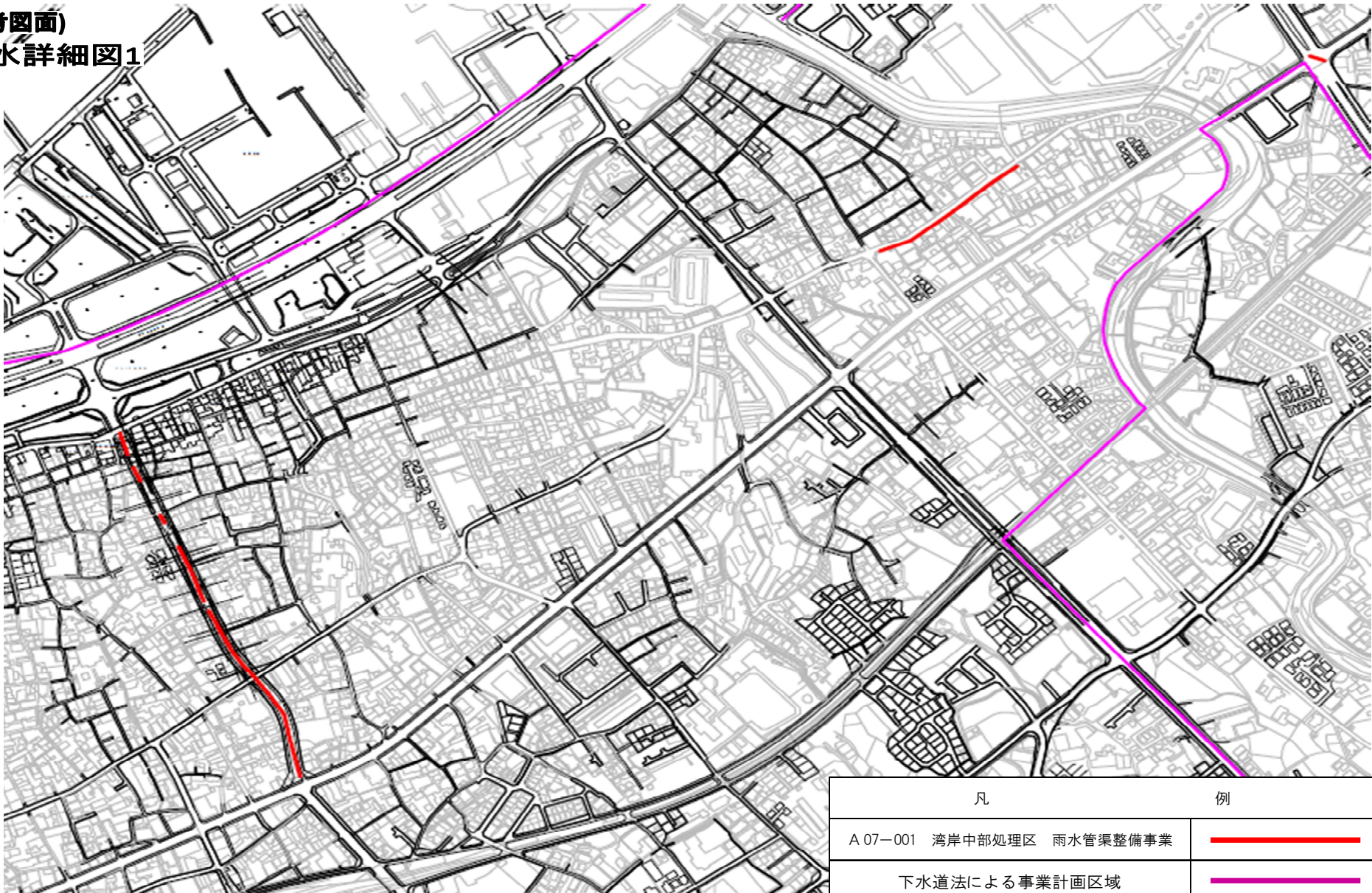
海岸中部処理区 雨水管渠整備事業



(参考図面)

計画の名称	泉佐野市下水道整備計画（その4）（重点計画）（防災・安全）		
計画の期間	令和7年度 ～ 令和11年度（5年間）	交付対象	泉佐野市

(参考図面)  
雨水詳細図1






(参考図面)

計画の名称	泉佐野市下水道整備計画（その4）（重点計画）（防災・安全）		
計画の期間	令和7年度 ～ 令和11年度（5年間）	交付対象	泉佐野市

(参考図面)  
雨水詳細図2



凡	例
A 07-001 湾岸中部処理区 雨水管渠整備事業	
下水道法による事業計画区域	