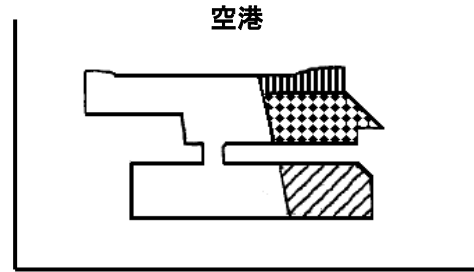



# 第1章 土地


## 市域の拡張



明治 22 年  
佐野町  
4.87 km<sup>2</sup>



昭和 12 年(合併)  
北中通村  
11.53 km<sup>2</sup>



昭和 23 年(市制施行)

昭和 29 年(合併)  
日根野村、長滝村、上之郷村、  
南中通村、大土村  
49.61 km<sup>2</sup>




昭和 46 年(埋立)  
住吉町  
50.80 km<sup>2</sup>



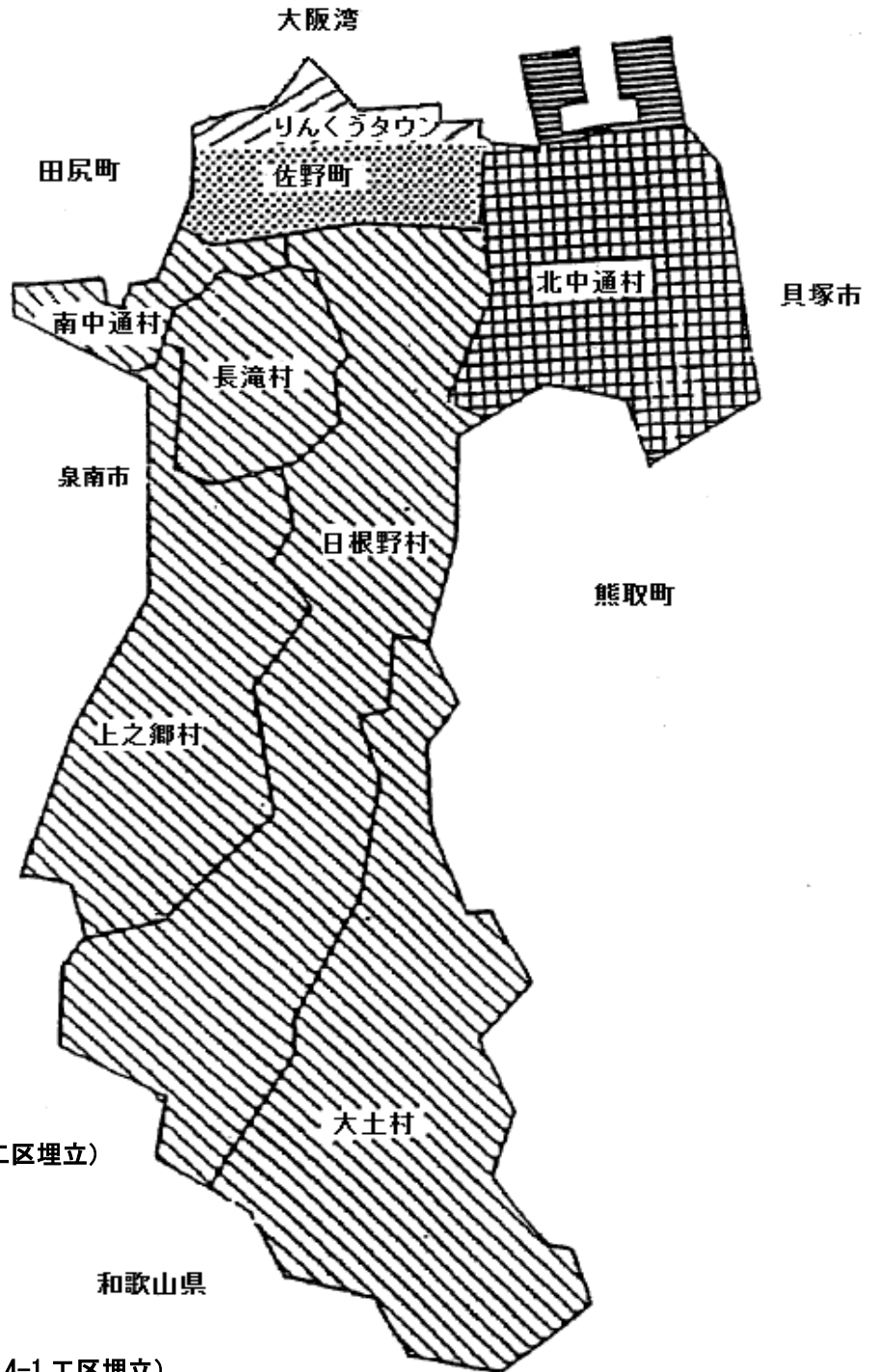
平成 8 年  
(空港・りんくうタウン埋立)  
54.38 km<sup>2</sup>



平成 18 年(空港二期工事 2-1, -2 工区埋立)  
55.07 km<sup>2</sup>



平成 24 年(空港 1-3-2-2, 2-3-2-2, 4-1 工区埋立)  
56.36 km<sup>2</sup>



# 1 市域の変遷

平成30年10月1日現在

年 月 日	事 項	編入面積	総面積
		km <sup>2</sup>	km <sup>2</sup>
明治22年4月1日	村制施行 佐野村	-	4.87
44年10月1日	町制施行 佐野町	-	4.87
昭和12年4月1日	北中通村と合併	6.66	11.53
23年4月1日	市制施行 泉佐野市	-	11.53
29年4月1日	南中通、日根野、長滝、上之郷、大土の5か村と合併	38.08	49.61
35年9月29日	漁港埋立	0.02	49.63
43年7月15日	公有水面埋立 (住吉町第1区)	0.61	50.24
45年7月22日	公有水面埋立 (住吉町第2区)	0.48	50.72
46年10月15日	公有水面埋立 (住吉町第3区)	0.06	50.78
46年11月1日	田尻町との境界変更	0.01	50.79
49年5月1日	公有水面埋立 (住吉町第2区荷揚場)	0.01	50.80
49年8月1日	田尻町との境界変更	△ 0.01	50.79
55年5月1日	熊取町との境界変更	0.03	50.82
平成1年11月10日	[国土地理院報告]	0.07	50.89
2年3月28日～12月21日	公有水面埋立 (前島北3-1・北4-1・北3-2・北5-2、漁港A-1(1) -1、空港1工区・2工区)	1.56	52.45
3年3月28日～12月19日	公有水面埋立 (空港3工区-1・3工区-2・5工区、漁港 前島北5-4・北6-1・北4-2)	1.13	53.58
4年3月27日～12月21日	公有水面埋立 (前島北2・北6-2、空港6工区、漁港(1)・漁港A-1(2))	0.47	54.05
5年3月29日～12月21日	公有水面埋立 (漁港A-2(1) -2(2)・前島北1)	0.10	54.15
6年9月22日	公有水面埋立 (漁港A-3(1) -3・(2)・C(2))	0.02	54.17
7年3月28日	公有水面埋立 (前島北5-5-1・北4-3-1・北6-3-1)	0.18	54.35
8年9月20日	公有水面埋立 (前島北4-3-2・北5-5-2・北6-3-2)	0.03	54.38
17年9月27日	公有水面埋立 (空港2-1工区)	0.67	55.05
18年9月28日	公有水面埋立 (空港2-2工区)	0.02	55.07
19年10月1日	熊取町との境界修正	-	55.03
24年9月27日	公有水面埋立 (空港1-3-2-2工区・2-3-2-2工区・4-1工区)	1.33	56.36
26年10月1日	測定方法変更	-	56.51

資料：市長公室政策推進課

# 2 位 置

方 位	経 度	緯 度
東 端	135 ° 24 ' 33 "	34 ° 20 ' 31 "
西 端	135 ° 17 ' 18 "	34 ° 22 ' 47 "
南 端	135 ° 21 ' 46 "	34 ° 19 ' 45 "
北 端	135 ° 19 ' 31 "	34 ° 26 ' 13 "
市 役 所	135 ° 19 ' 38 "	34 ° 24 ' 25 "

資料：市長公室政策推進課 (空港島分は含まない。)

# 3 主 要 河 川

単位：m

平成30年3月末現在

河 川 名	区 域		水 系	流 路 延 長 両 岸 平 均
	自	至		
樫井川	泉佐野市大木	大阪湾	樫井川	16,321
見出川	熊取町七山	大阪湾	見出川	3,859
佐野川	泉佐野市中庄雨山川	大阪湾	佐野川	2,968
	住吉川合流点			

資料：大阪府岸和田土木事務所

## 4 地目別有租地

単位：k m<sup>2</sup>

各年中

年次	総数	宅地	田	畑	山林	原野	池・沼	雑種地・その他	
平成26年	27.752	10.948	6.027	0.591	4.989	0.012	—	5.185	
平成27年	27.767	10.970	5.980	0.589	4.989	0.012	—	5.227	
平成28年	27.784	11.037	5.937	0.587	4.985	0.012	—	5.225	
平成29年	27.775	11.073	5.897	0.585	4.985	0.012	—	5.223	
平成30年	27.785	11.134	5.862	0.557	4.980	0.012	—	5.240	

資料：総務部税務課 注：有租地を地目別に表章し、非課税地積は含まない。

## 5 農地転用状況

### (1) 申請及び届出件数

各年中

年次	第4条申請		第4条届出		第5条申請		第5条届出	
	件数	面積	件数	面積	件数	面積	件数	面積
	件	a	件	a	件	a	件	a
平成26年	1	2	53	252	5	104	50	264
平成27年	1	6	40	200	9	30	36	243
平成28年	1	3	44	182	7	39	33	179
平成29年	2	15	40	260	7	245	49	233
平成30年	1	8	31	138	2	87	67	385

資料：農業委員会事務局

- 注：①農地法第4条申請＝調整区域で所有権に基づき農地を農地以外にする場合。  
 ②農地法第5条申請＝調整区域で農地を農地以外にする場合で所有権移転等の行為。  
 ③農地法第4条届出＝市街化区域で所有権に基づき農地を農地以外にする場合。  
 ④農地法第5条届出＝市街化区域で農地を農地以外にする場合で所有権移転等の行為。

### (2) 用途別転用面積

単位：a

各年中

年次	総数	農業用施設	住宅	工場	公共施設	その他
平成26年	622	11	309	6	20	276
平成27年	482	—	250	8	—	224
平成28年	417	10	102	—	—	305
平成29年	754	—	313	—	2	439
平成30年	617	—	169	—	—	448

資料：農業委員会事務局

注：単位未満は四捨五入のため、総数と内訳が一致しない場合がある。