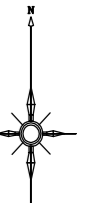
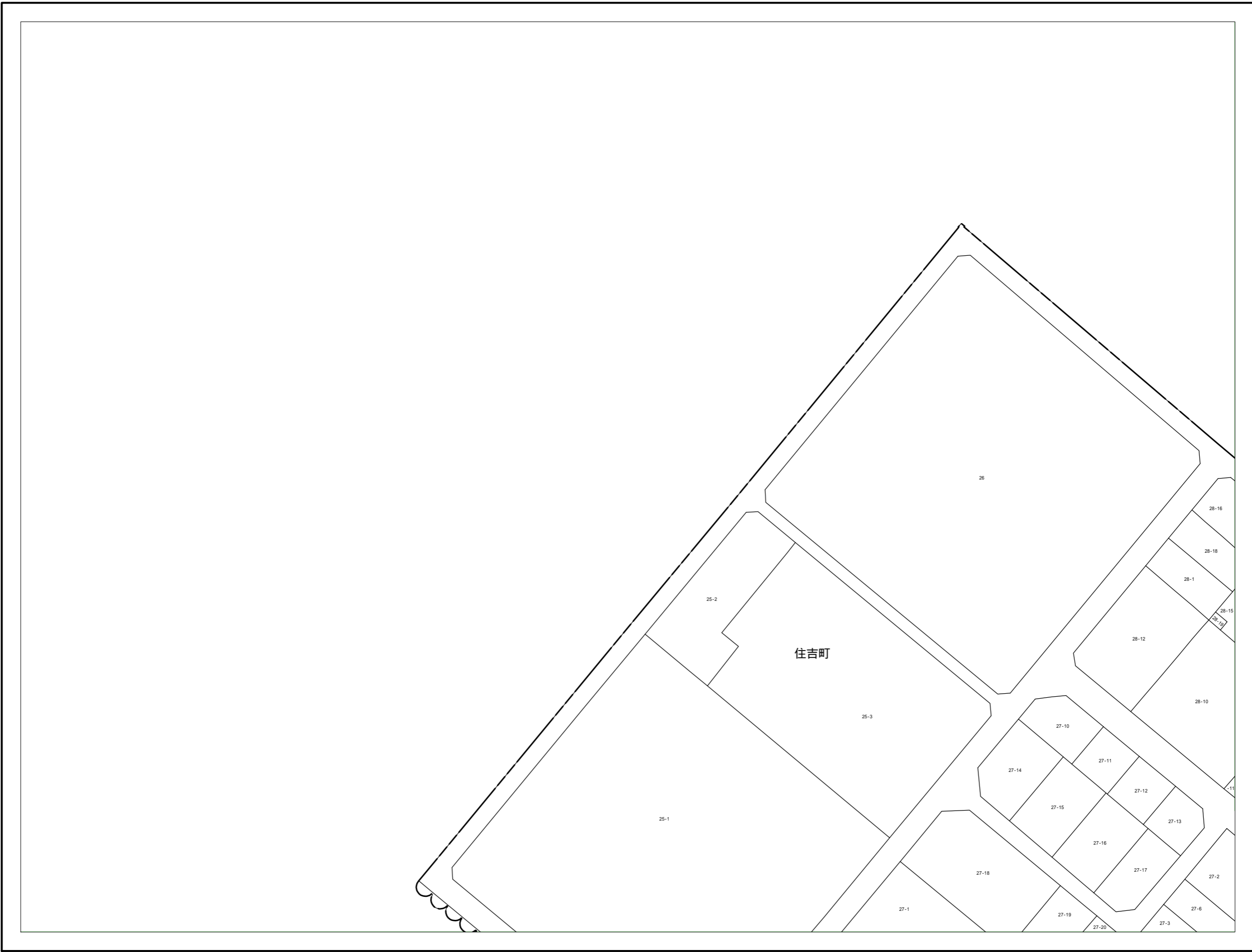


この図面は地番参考図
図であって疑義あるも
のは法務局備付図面
によって下さい。

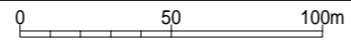


索引図

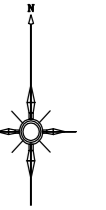
	1	2
3	4	5



令和八年一月一日現在

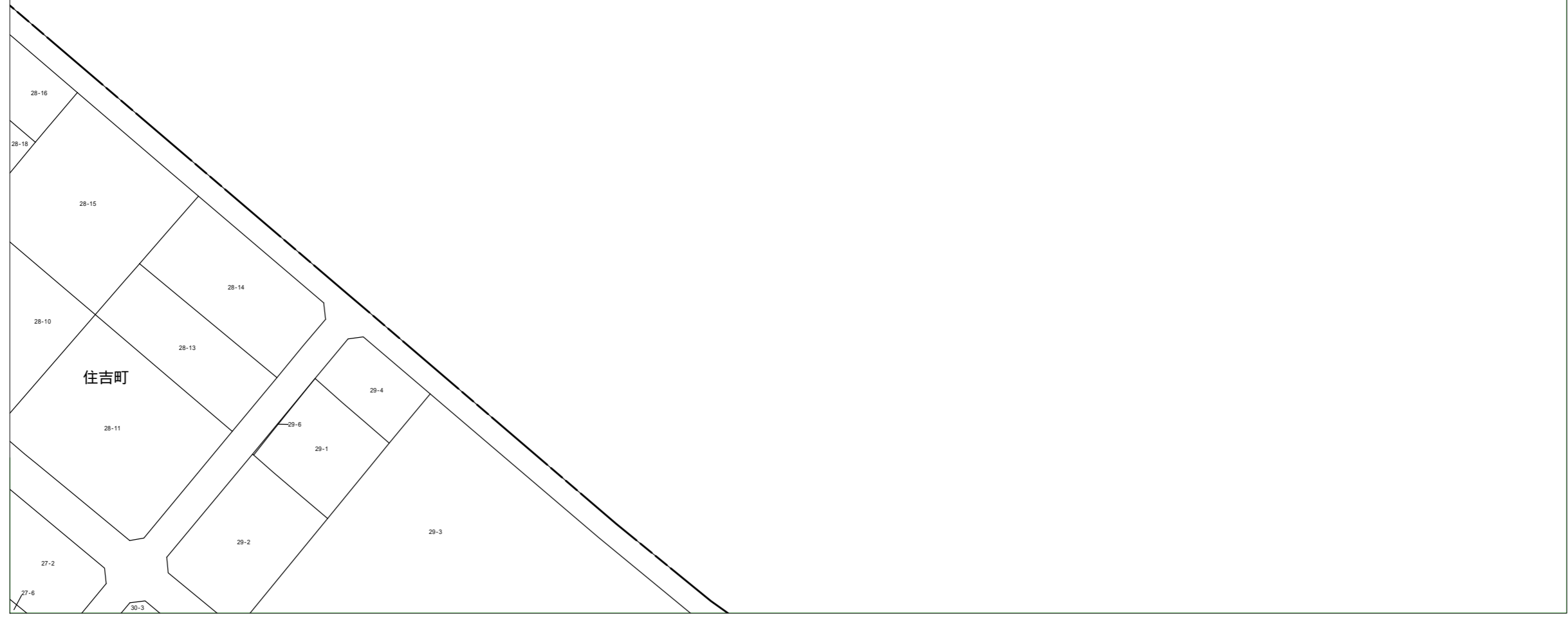


この図面は地番参考図であって疑義あるものは法務局備付図面によって下さい。

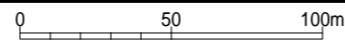


索引図

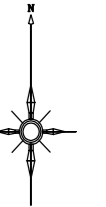
1	2	
4	5	6



令和八年一月一日現在

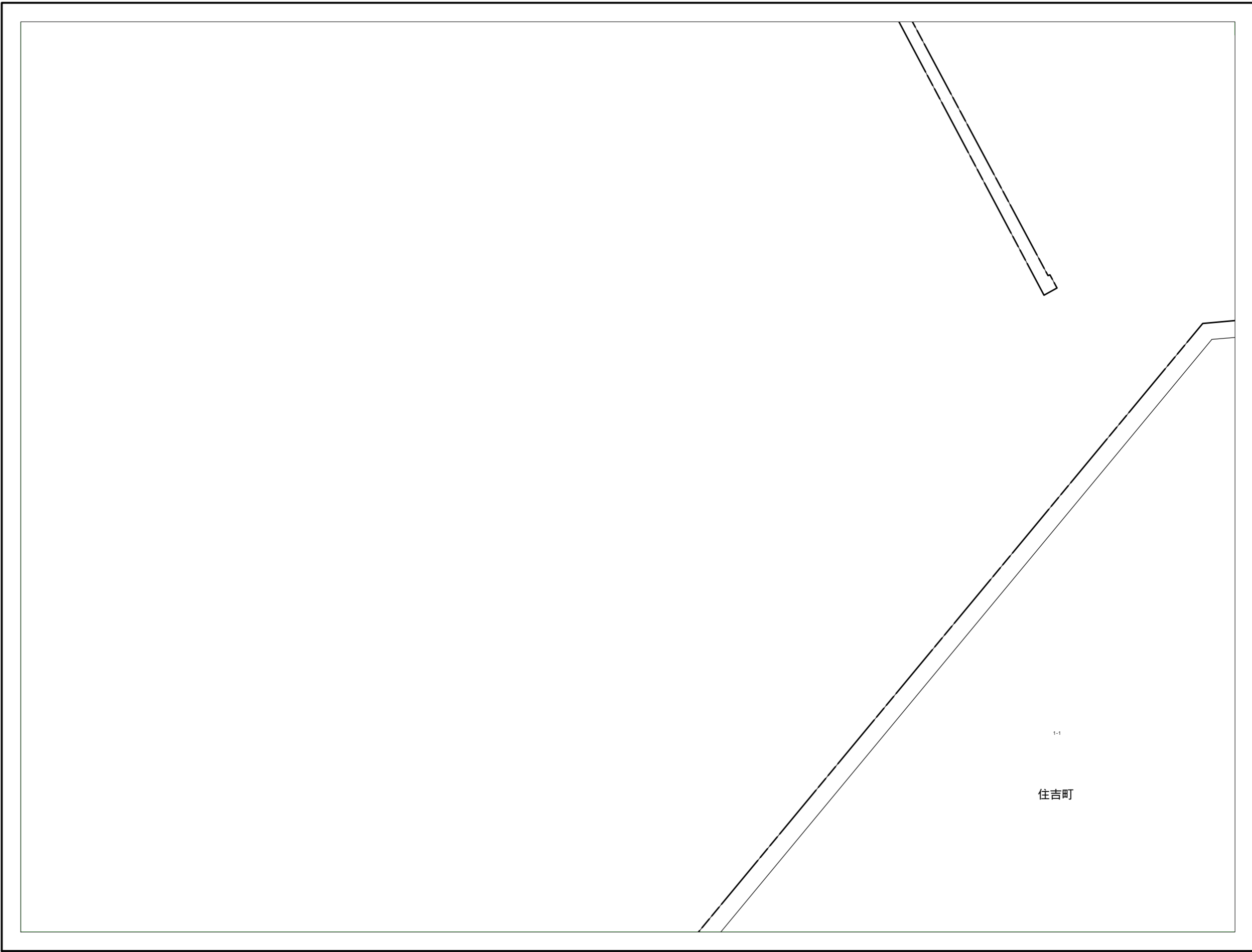


この図面は地番参考図であって疑義あるものは法務局備付図面によって下さい。



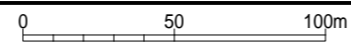
索引図

	3	4
	7	8

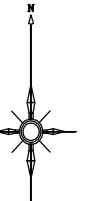
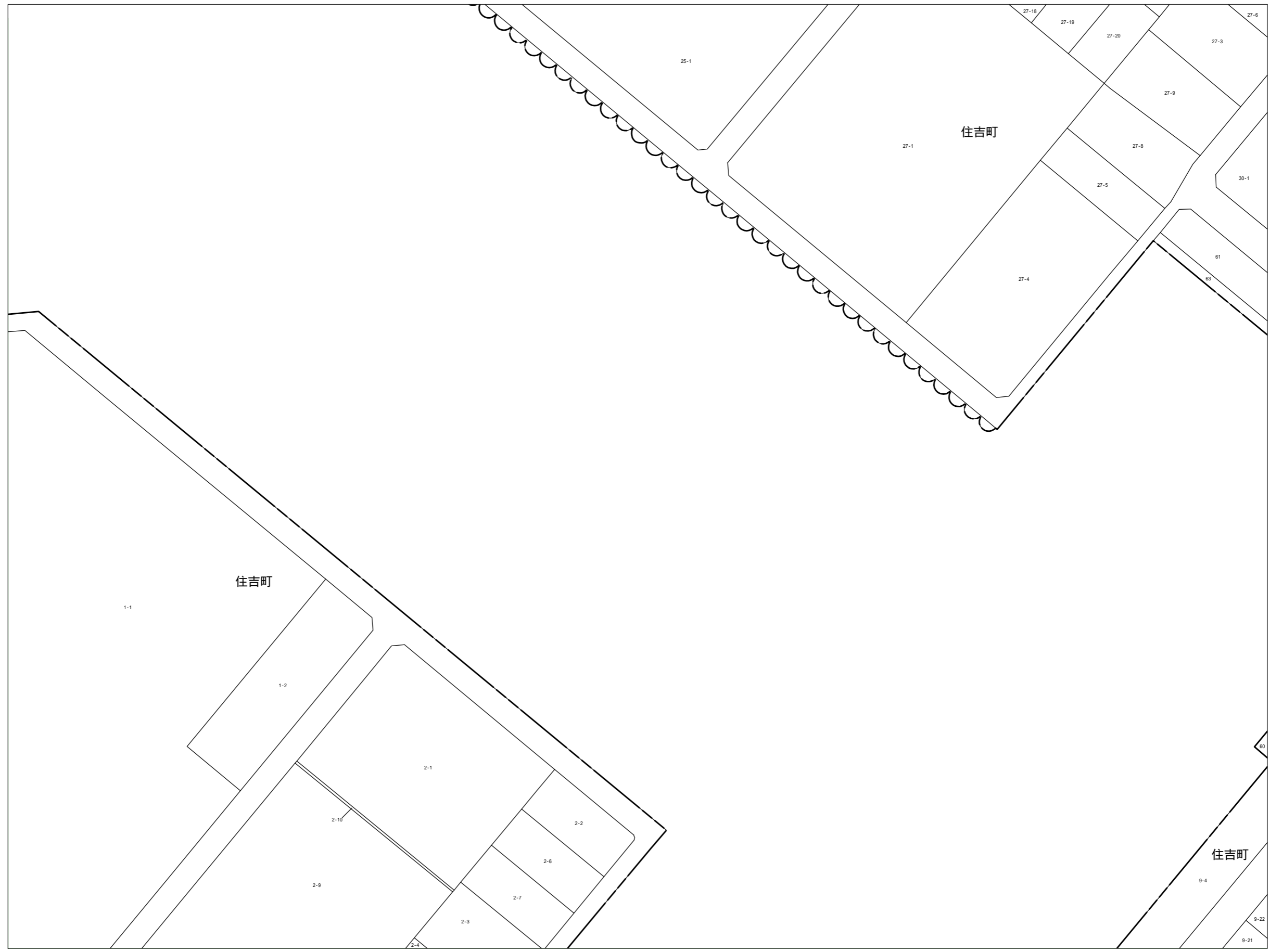


1-1
住吉町

令和八年一月一日現在



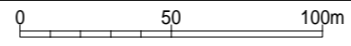
この図面は地番参考図であって疑義あるものは法務局備付図面によって下さい。



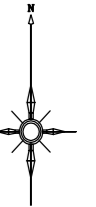
索引図

	1	2
3	4	5
7	8	9

令和八年一月一日現在



この図面は地番参考図であって疑義あるものは法務局備付図面によって下さい。

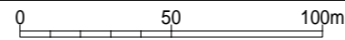


索引図

1	2	
4	5	6
8	9	10

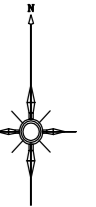


令和八年二月一日現在



計画機関 泉佐野市

この図面は地番参考図であって疑義あるものは法務局備付図面によって下さい。

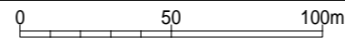


索引図

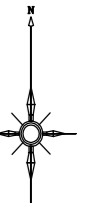
2		
5	6	
9	10	11



令和八年二月一日現在

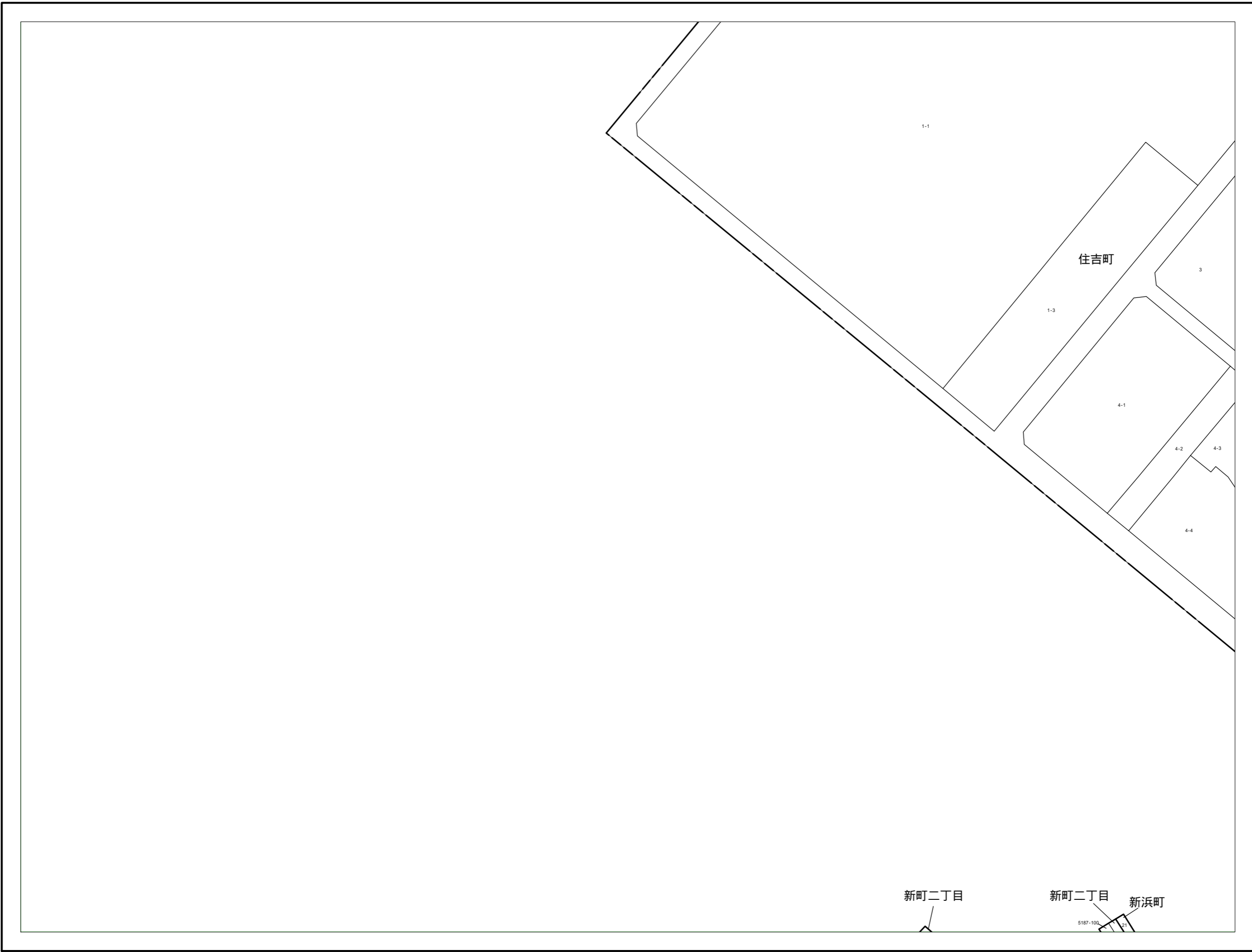


この図面は地番参考図であって疑義あるものは法務局備付図面によって下さい。

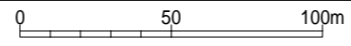


索引図

	3	4
	7	8
12	13	14

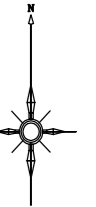


令和八年一月一日現在



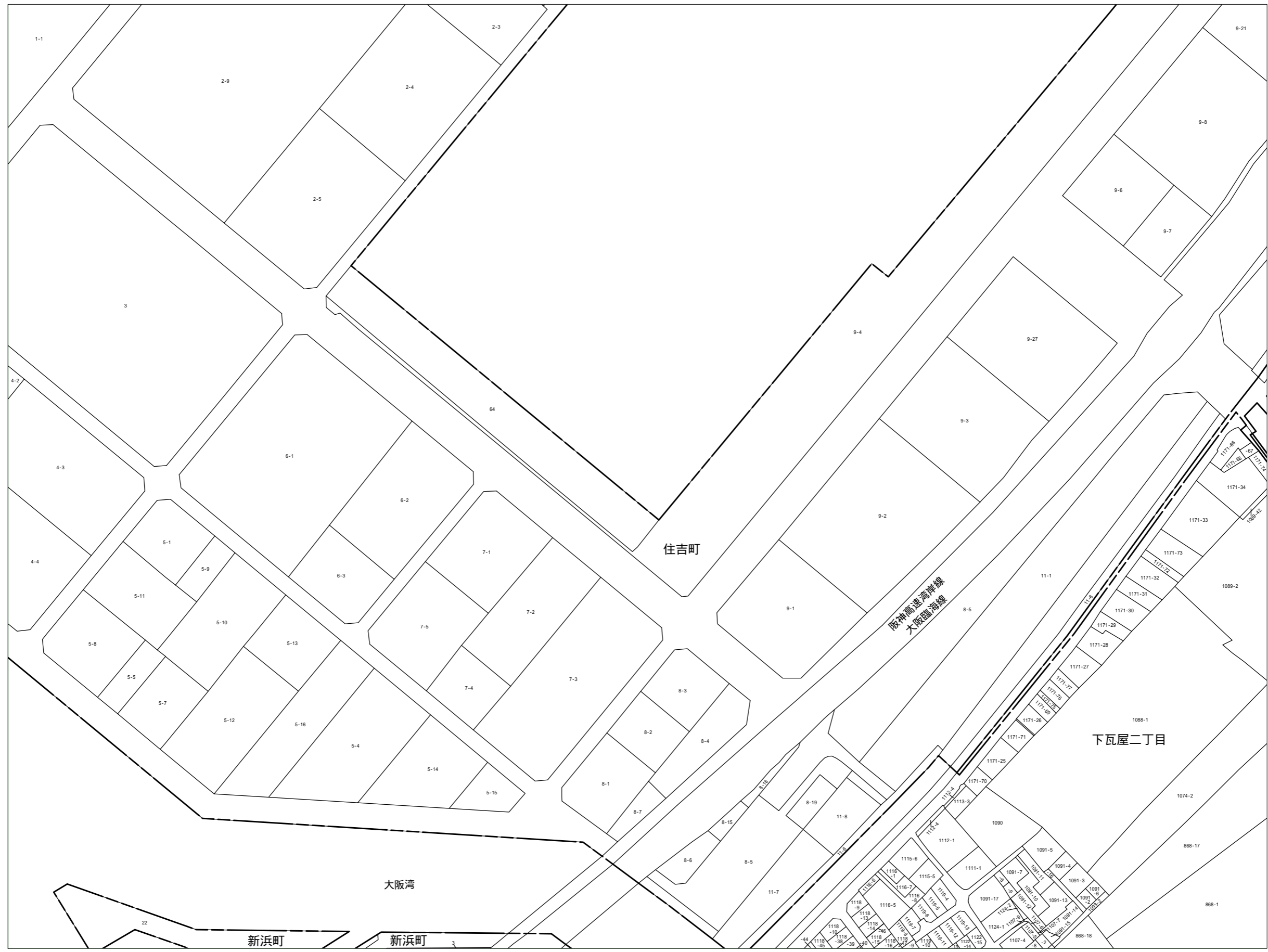
計画機関 泉佐野市

この図面は地番参考図であって疑義あるものは法務局備付図面によって下さい。

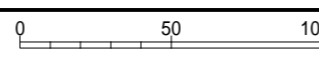


索引図

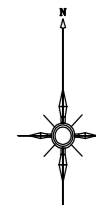
3	4	5
7	8	9
13	14	15



令和八年一月一日現在



この図面は地番参考図であって疑義あるものは法務局備付図面によって下さい。

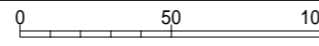


索引図

4	5	6
8	9	10
14	15	16

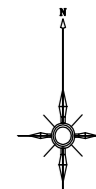


令和八年一月一日現在



計画機関 泉佐野市

この図面は地番参考図であって疑義あるものは法務局備付図面によって下さい。




索引図

5	6	
9	10	11
15	16	17

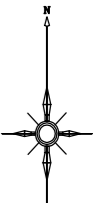


令和八年一月一日現在



計画機関 泉佐野市

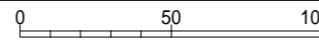
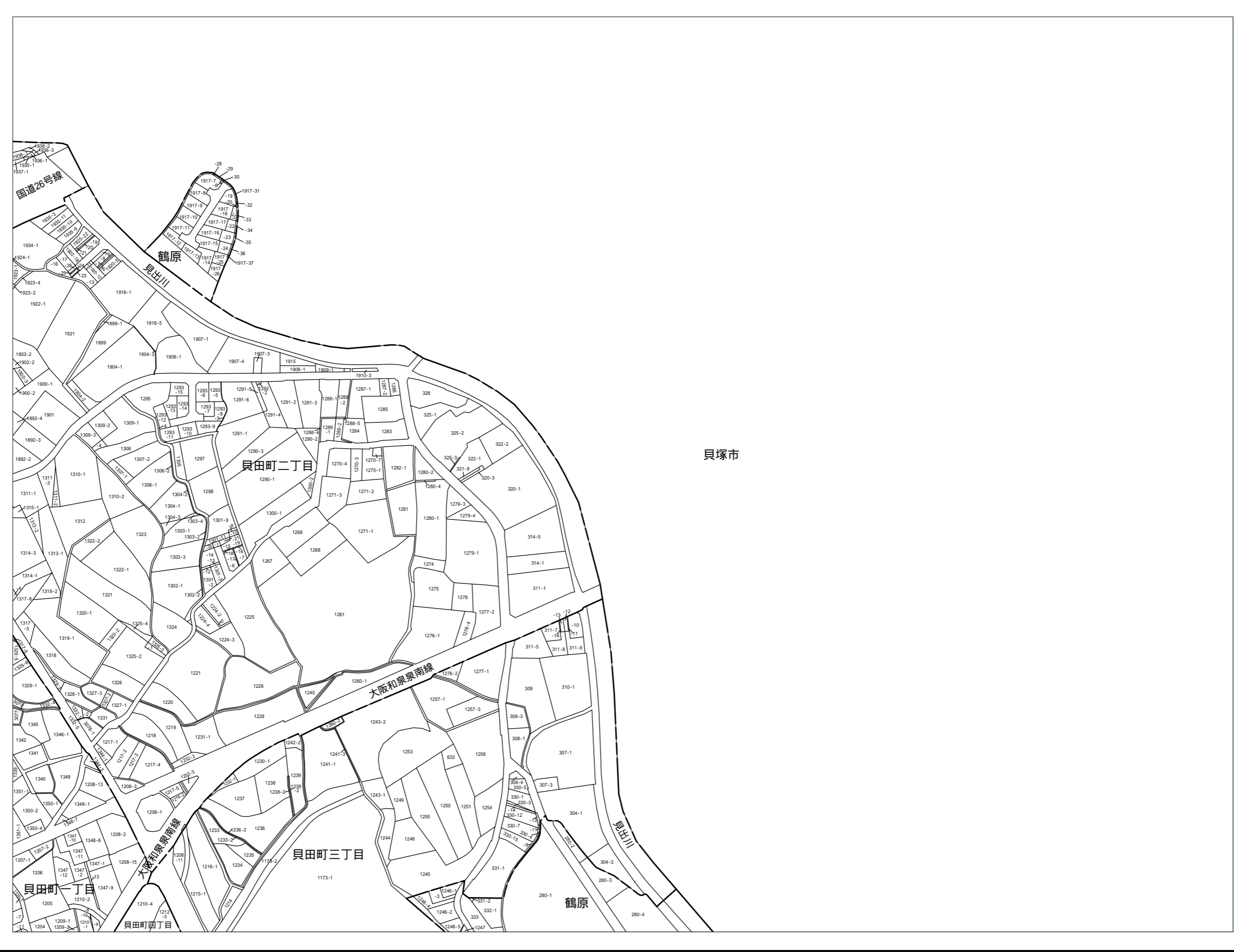
この図面は地番参考図であって疑義あるものは法務局備付図面によって下さい。



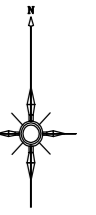
索引図

6		
10	11	
16	17	18

令和八年一月一日現在

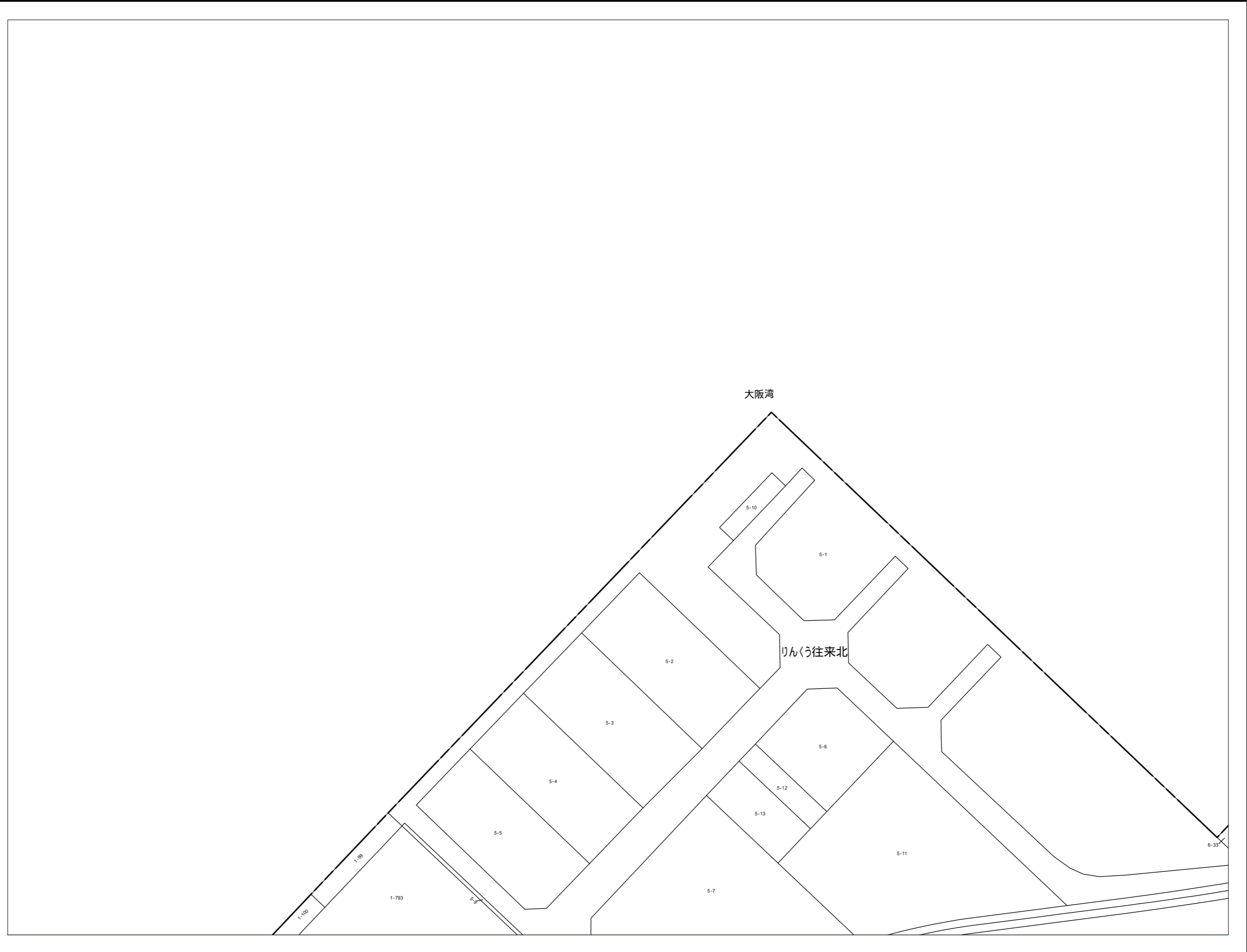


この図面は地番参考図であって疑義あるものは法務局備付図面によって下さい。

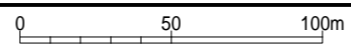


索引図

		7
	12	13
19	20	21

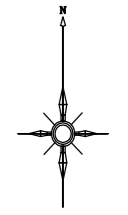


令和八年一月一日現在



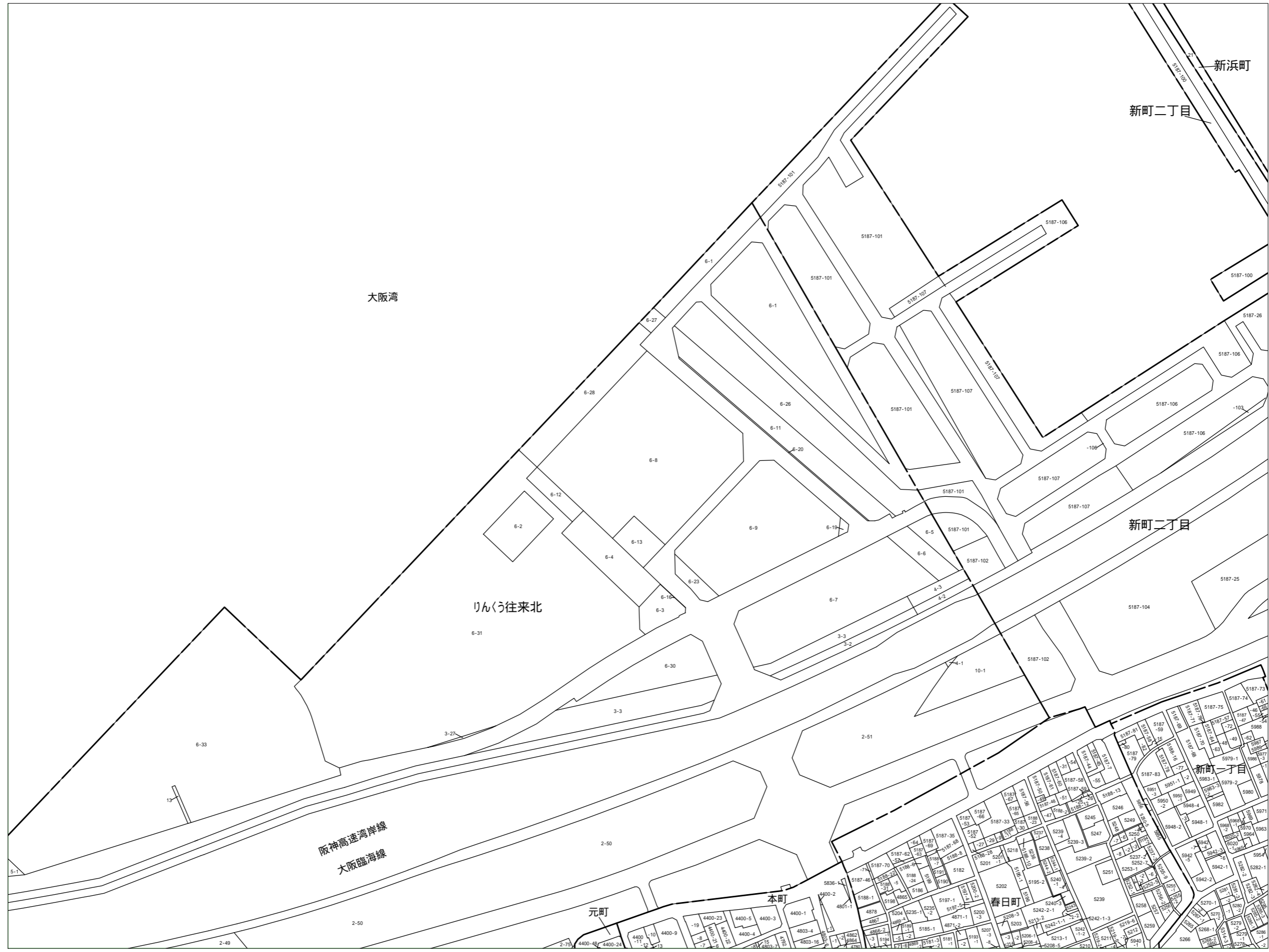
計画機関 泉佐野市

この図面は地番参考図であって疑義あるものは法務局備付図面によって下さい。




索引図

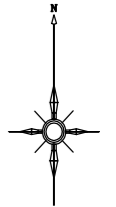
	7	8
12	13	14
20	21	22



令和八年一月一日現在



この図面は地番参考図であって疑義あるものは法務局備付図面によって下さい。

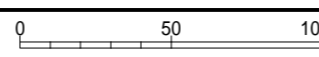


索引図

7	8	9
13	14	15
21	22	23

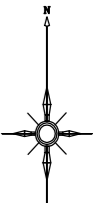


令和八年一月一日現在



計画機関 泉佐野市

この図面は地番参考図であって疑義あるものは法務局備付図面によって下さい。

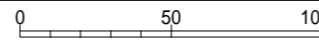


索引図

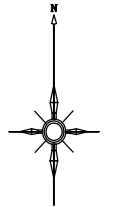
8	9	10
14	15	16
22	23	24



令和八年一月一日現在



この図面は地番参考図であって疑義あるものは法務局備付図面によって下さい。




索引図

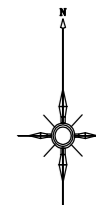
9	10	11
15	16	17
23	24	25



令和八年一月一日現在



この図面は地番参考図であって疑義あるものは法務局備付図面によって下さい。




索引図

10	11	
16	17	18
24	25	26

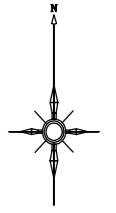


令和八年二月一日現在



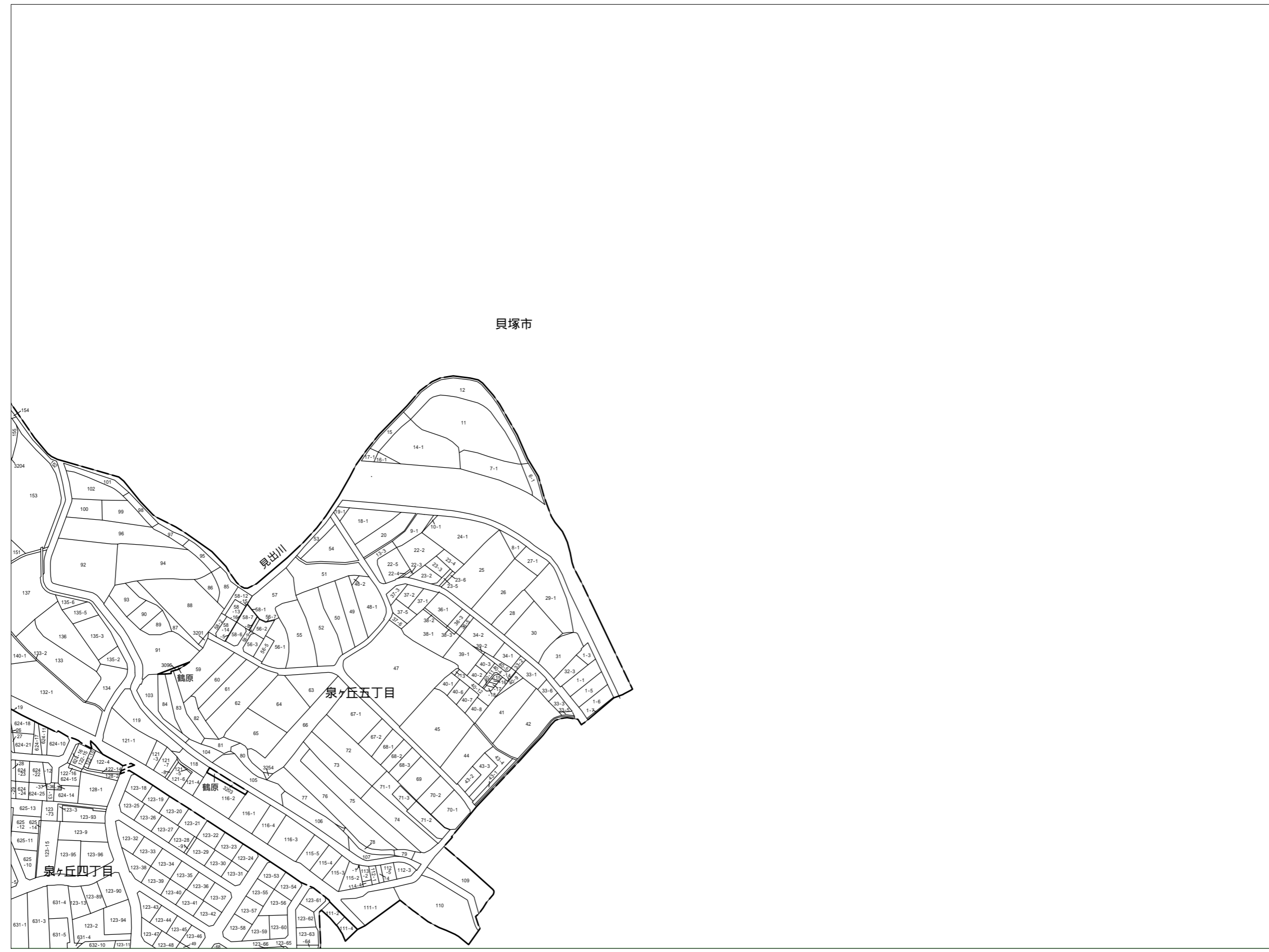
計画機関 泉佐野市

この図面は地番参考図であって疑義あるものは法務局備付図面によって下さい。

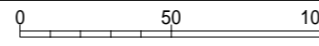


索引図

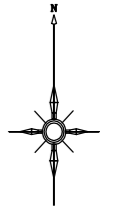
11		
17	18	
25	26	



令和八年二月一日現在

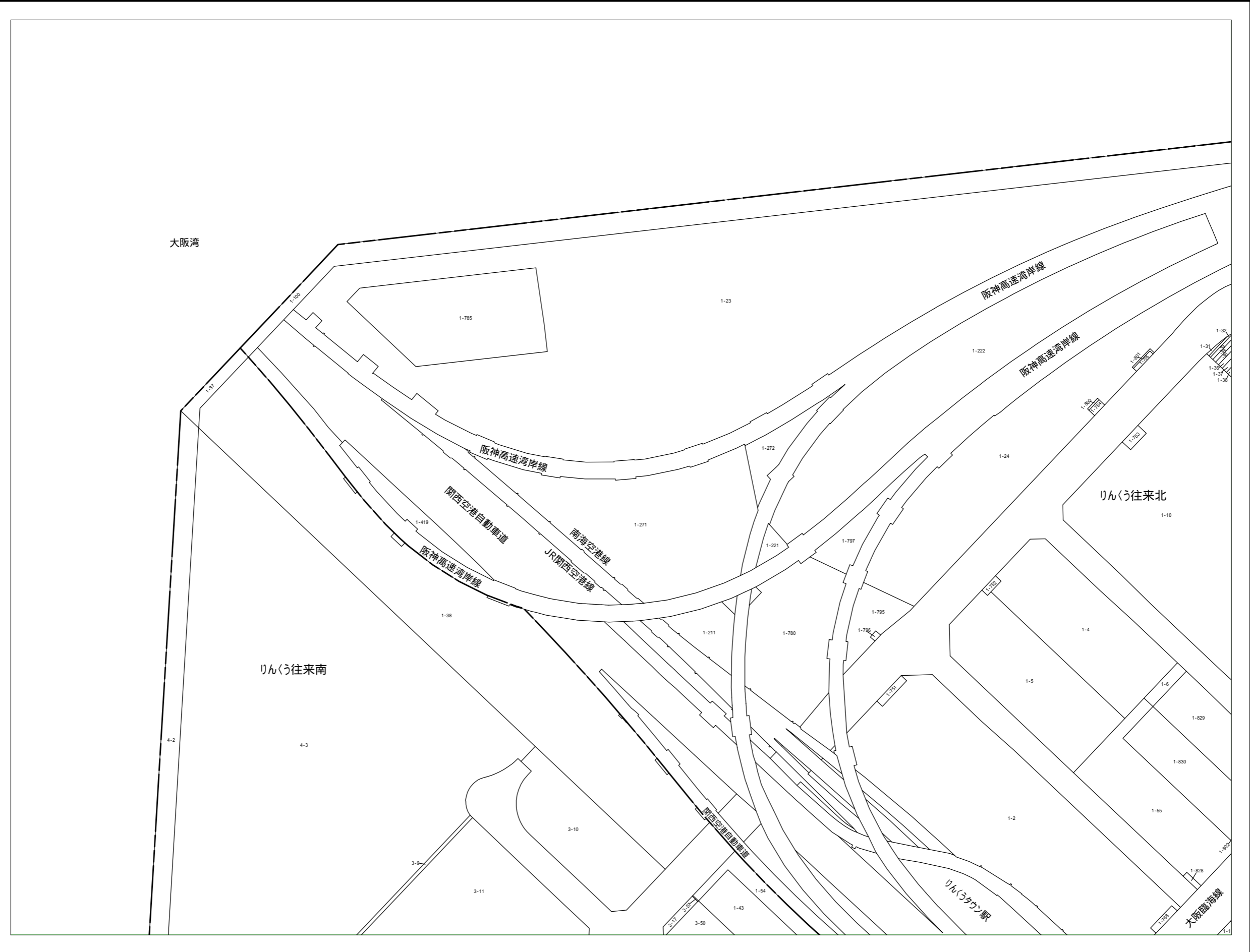


この図面は地番参考図であって疑義あるものは法務局備付図面によって下さい。

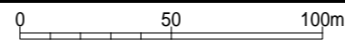


索引図

		12
	19	20
27	28	29

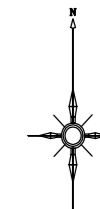


令和八年一月一日現在



計画機関 泉佐野市

この図面は地番参考図であって疑義あるものは法務局備付図面によって下さい。




索引図

	12	13
19	20	21
28	29	30

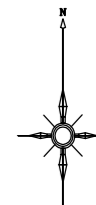


令和八年二月一日現在



計画機関 泉佐野市

この図面は地番参考図であって疑義あるものは法務局備付図面によって下さい。




索引図

12	13	14
20	21	22
29	30	31

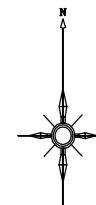


令和八年二月一日現在



計画機関 泉佐野市

この図面は地番参考図であって疑義あるものは法務局備付図面によって下さい。

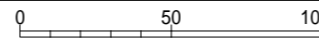


索引図

13	14	15
21	22	23
30	31	32

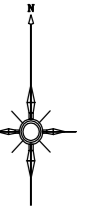


令和八年一月一日現在



計画機関 泉佐野市

この図面は地番参考図であって疑義あるものは法務局備付図面によって下さい。

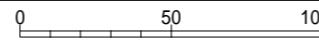


索引図

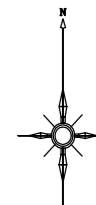
14	15	16
22	23	24
31	32	33



令和八年一月一日現在



この図面は地番参考図であって疑義あるものは法務局備付図面によって下さい。

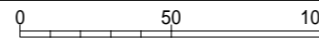


索引図

15	16	17
23	24	25
32	33	34

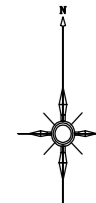
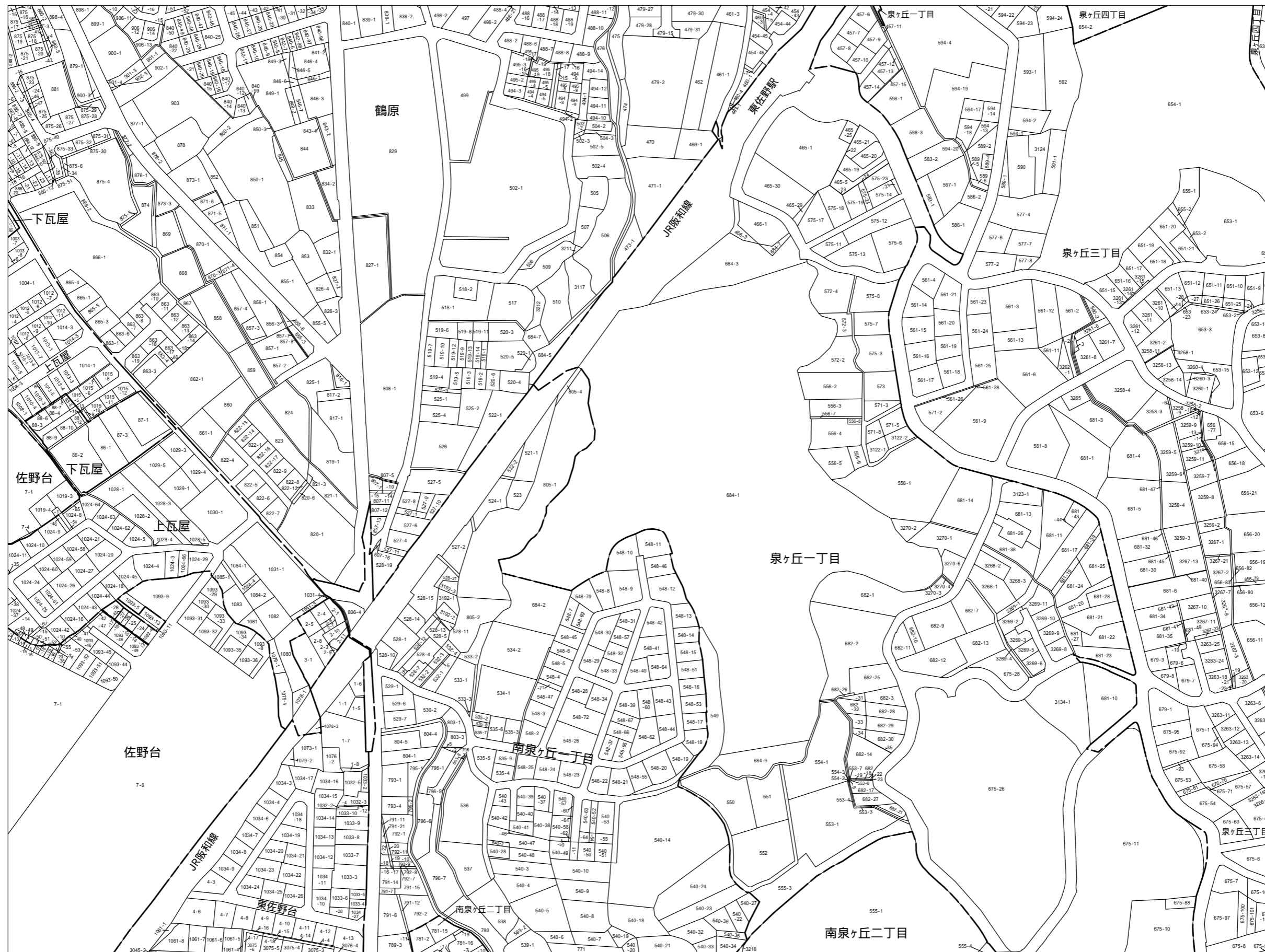


令和八年一月一日現在



計画機関 泉佐野市


この図面は地番参考図であって疑義あるものは法務局備付図面によって下さい。



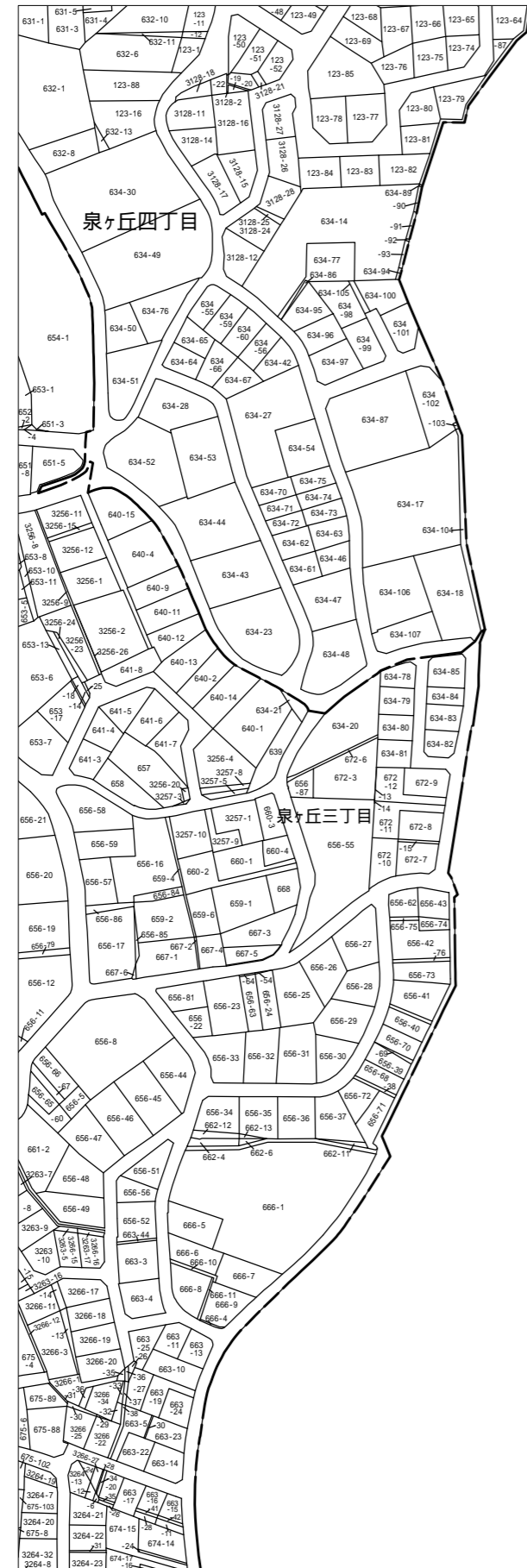
索引図

16	17	18
24	25	26
33	34	35

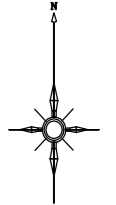
令和八年一月一日現在



この図面は地番参考図であって疑義あるものは法務局備付図面によって下さい。




泉南郡熊取町



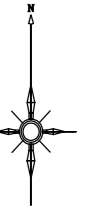
索引図

17	18	
25	26	
34	35	

令和八年二月一日現在




この図面は地番参考図であって疑義あるものは法務局備付図面によって下さい。



索引図

		19
	27	28
	36	37

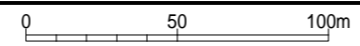


令和八年一月一日現在

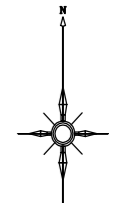
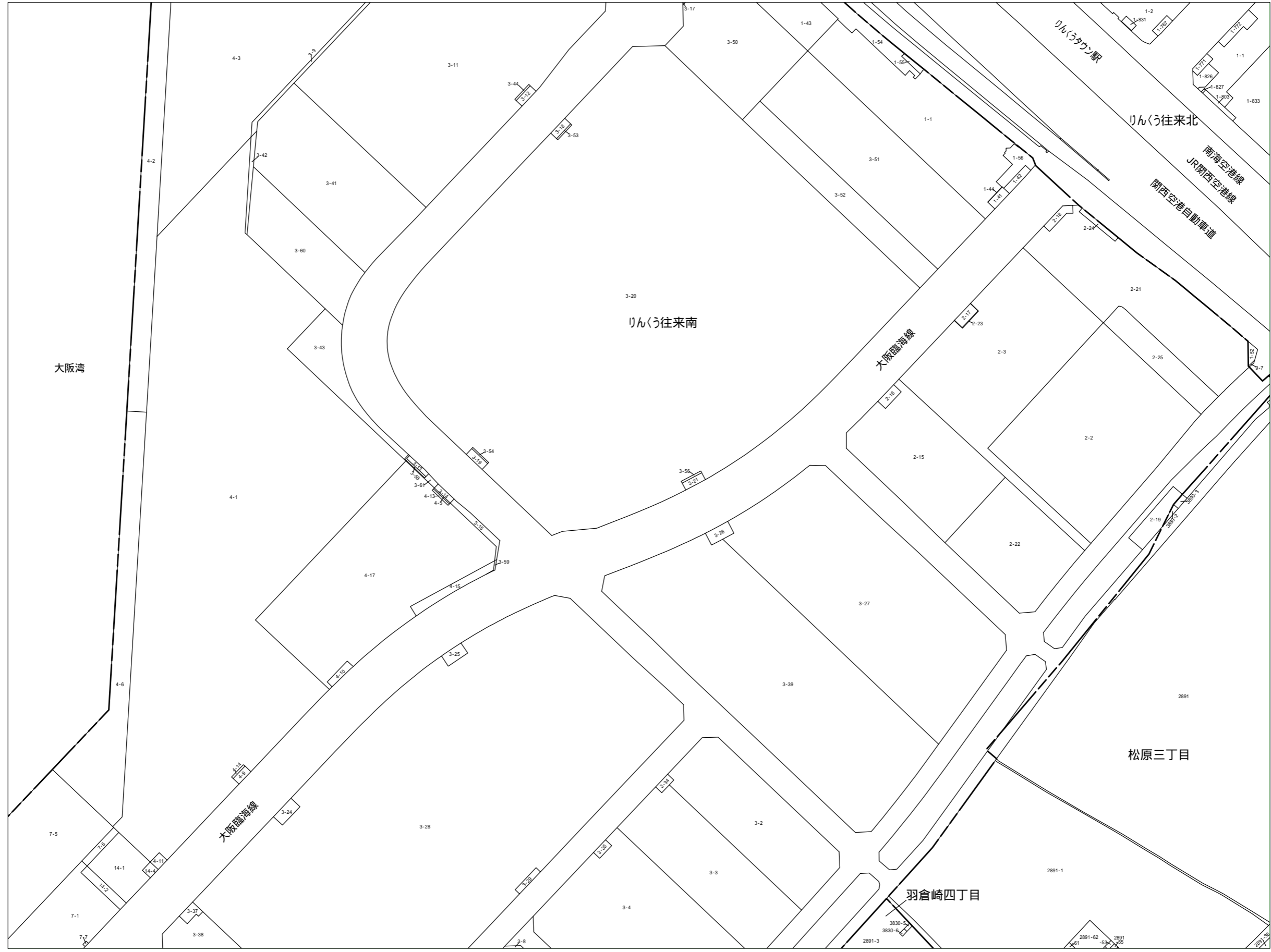
大阪湾

りんくう往来南⁷⁻⁶

7-4



この図面は地番参考図であって疑義あるものは法務局備付図面によって下さい。

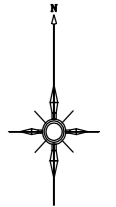


索引図

	19	20
27	28	29
36	37	38

令和八年一月一日現在

この図面は地番参考図であって疑義あるものは法務局備付図面によって下さい。

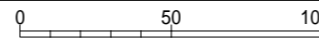


索引図

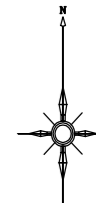
19	20	21
28	29	30
37	38	39



令和八年一月一日現在




この図面は地番参考図であって疑義あるものは法務局備付図面によって下さい。



索引図

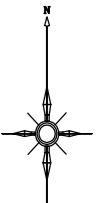
20	21	22
29	30	31
38	39	40

令和八年一月一日現在



計画機関 泉佐野市

この図面は地番参考図であって疑義あるものは法務局備付図面によって下さい。

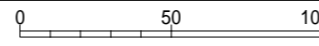


索引図

21	22	23
30	31	32
39	40	41

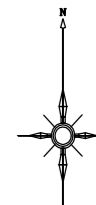


令和八年一月一日現在



計画機関 泉佐野市

この図面は地番参考図であって疑義あるものは法務局備付図面によって下さい。




索引図

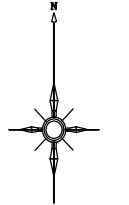
22	23	24
31	32	33
40	41	42



令和八年一月一日現在




この図面は地番参考図であって疑義あるものは法務局備付図面によって下さい。



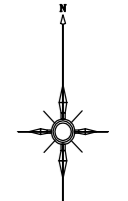
索引図

23	24	25
32	33	34
41	42	

令和八年一月一日現在



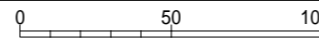
この図面は地番参考図であって疑義あるものは法務局備付図面によって下さい。



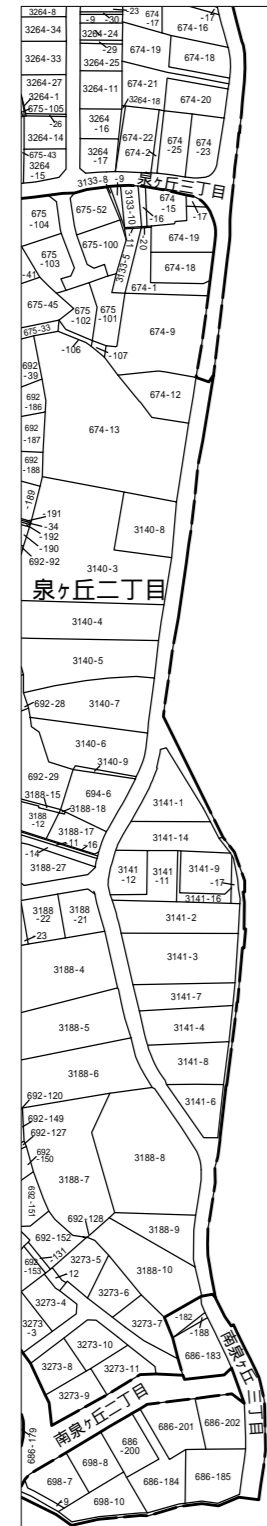
索引図

24	25	26
33	34	35
42		

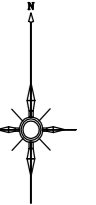
令和八年一月一日現在



この図面は地番参考図であって疑義あるものは法務局備付図面によって下さい。




泉南郡熊取町



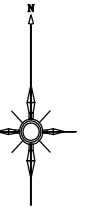
索引図

25	26	
34	35	

令和八年一月一日現在

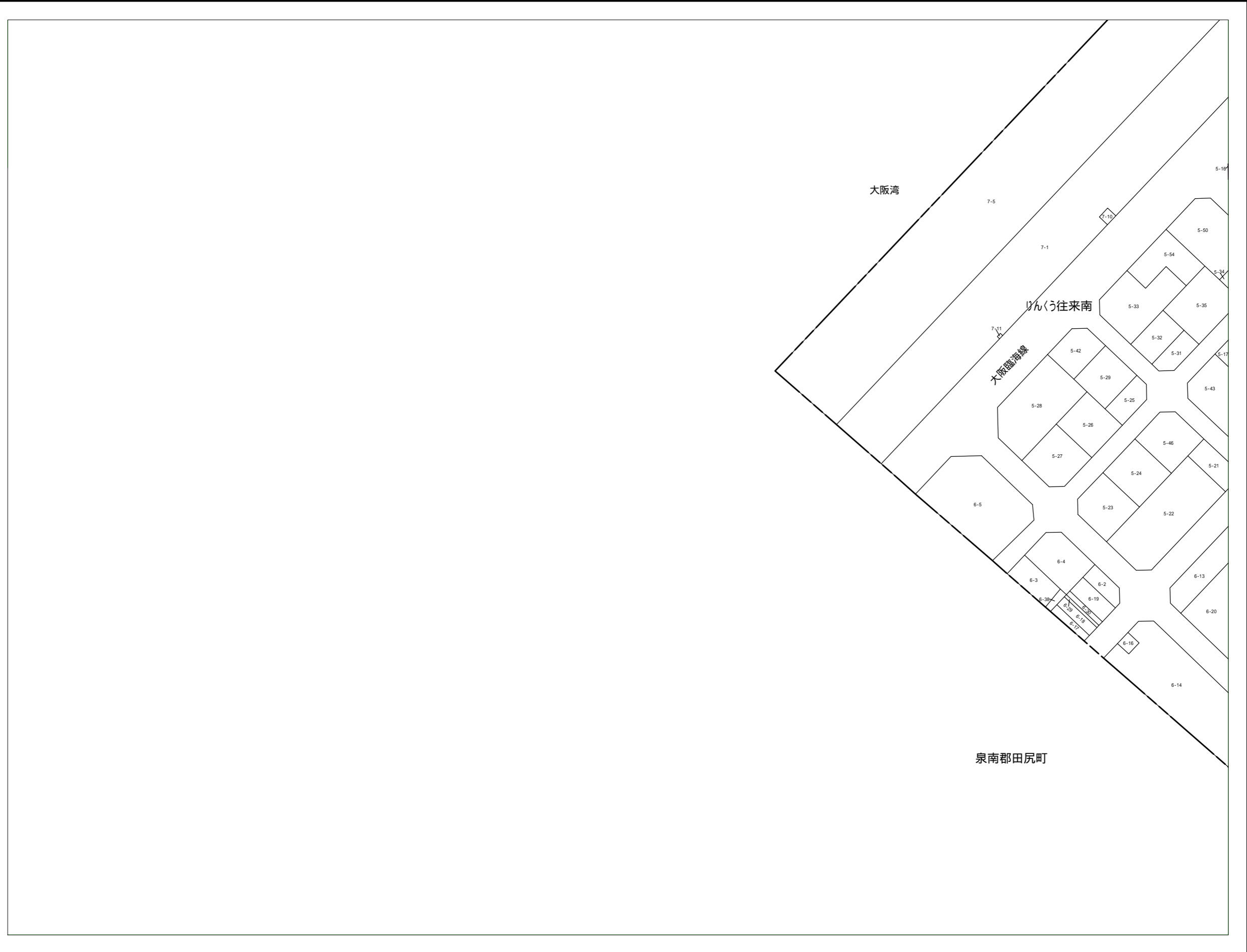


この図面は地番参考図であって疑義あるものは法務局備付図面によって下さい。

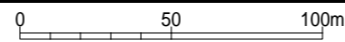


索引図

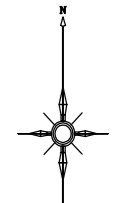
	27	28
	36	37
		43



令和八年一月一日現在



この図面は地番参考図であって疑義あるものは法務局備付図面によって下さい。

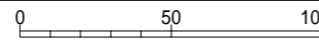


索引図

27	28	29
36	37	38
	43	44

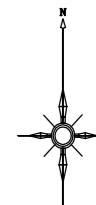


令和八年一月一日現在



計画機関 泉佐野市

この図面は地番参考図であって疑義あるものは法務局備付図面によって下さい。




索引図

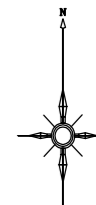
28	29	30
37	38	39
43	44	45



令和八年一月一日現在



この図面は地番参考図であって疑義あるものは法務局備付図面によって下さい。

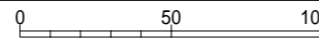


索引図

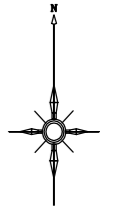
29	30	31
38	39	40
44	45	46



令和八年一月一日現在



この図面は地番参考図であって疑義あるものは法務局備付図面によって下さい。

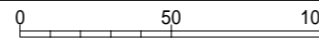


索引図

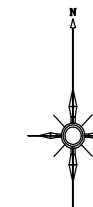
30	31	32
39	40	41
45	46	47



令和八年二月一日現在

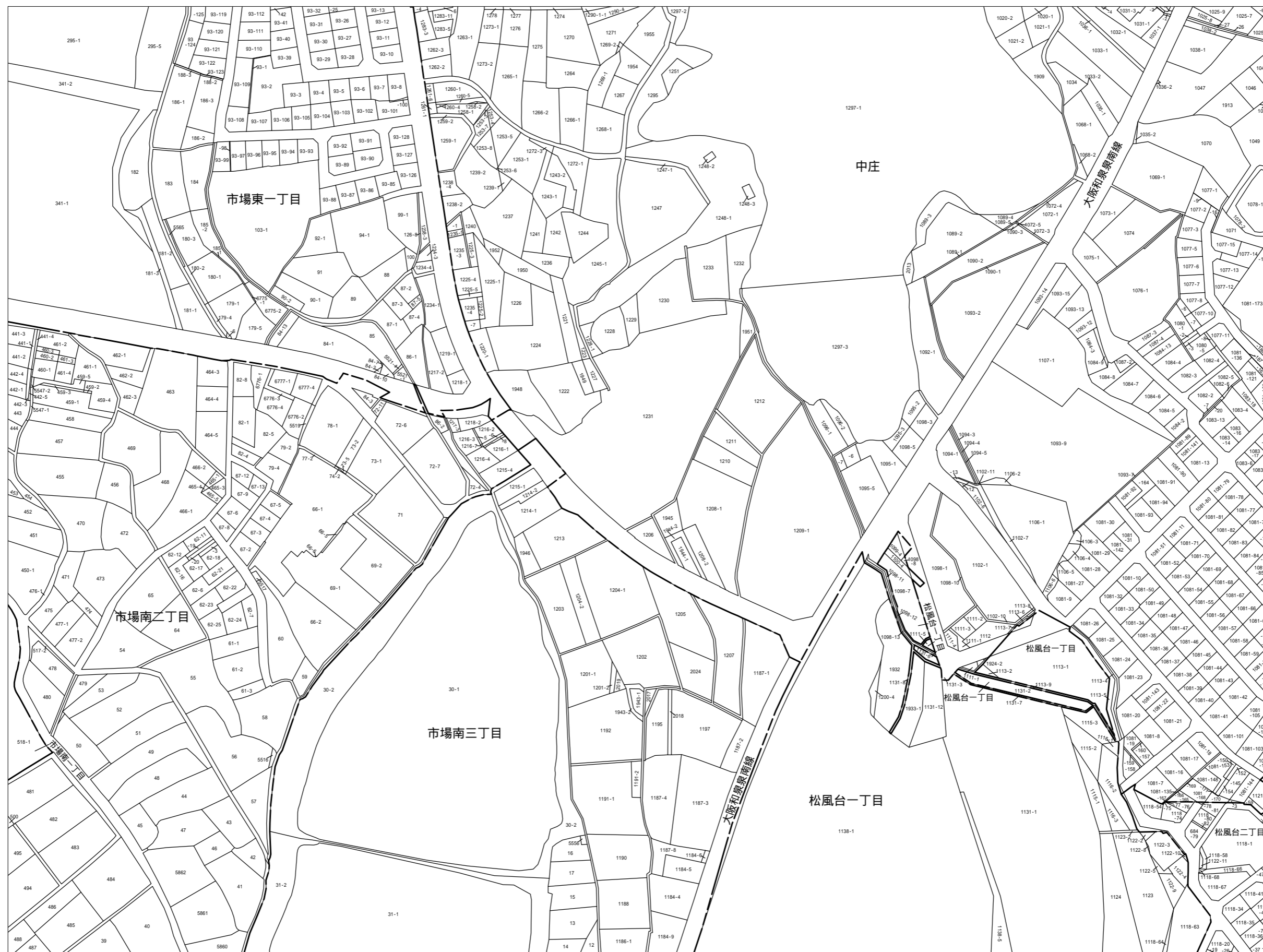


この図面は地番参考図であって疑義あるものは法務局備付図面によって下さい。




索引図

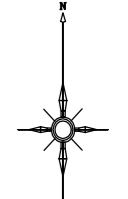
31	32	33
40	41	42
46	47	48



令和八年二月一日現在



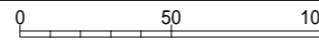
この図面は地番参考図であって疑義あるものは法務局備付図面によって下さい。



索引図

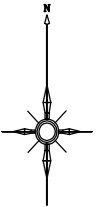
36	37	38
	43	44
	49	50

令和八年一月一日現在



計画機関 泉佐野市

この図面は地番参考図であって疑義あるものは法務局備付図面によって下さい。

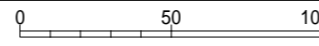


索引図

37	38	39
43	44	45
49	50	51

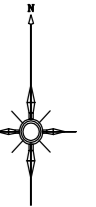


令和八年二月一日現在



計画機関 泉佐野市

この図面は地番参考図であって疑義あるものは法務局備付図面によって下さい。

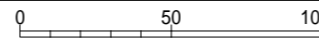


索引図

38	39	40
44	45	46
50	51	52



令和八年二月一日現在



計画機関 泉佐野市

この図面は地番参考図であって疑義あるものは法務局備付図面によって下さい。



索引図

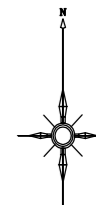
39	40	41
45	46	47
51	52	53

令和八年二月一日現在

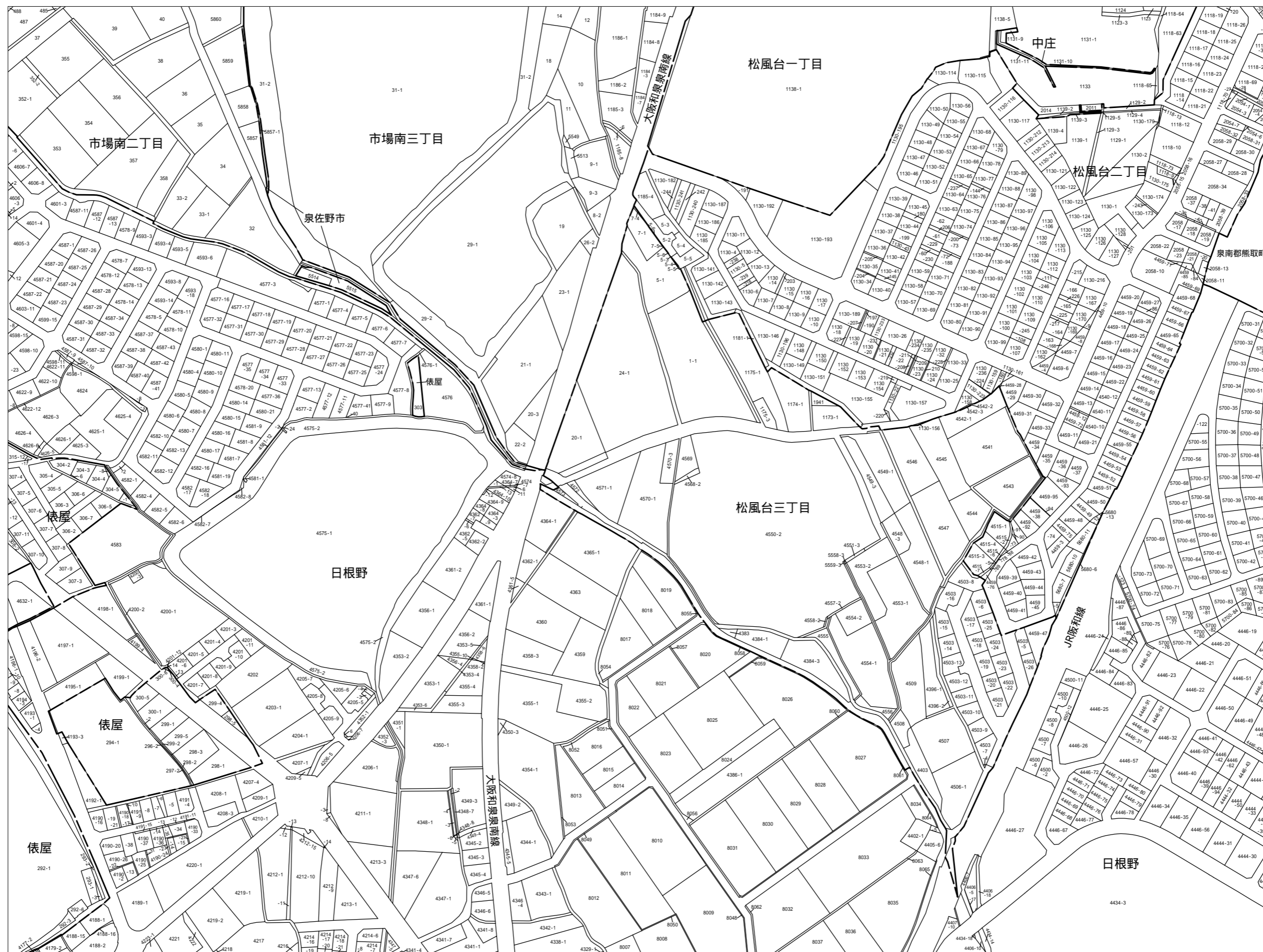
0 50 100m

計画機関 泉佐野市


この図面は地番参考図であって疑義あるものは法務局備付図面によって下さい。



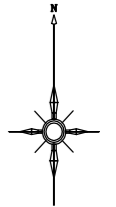
40	41	42
46	47	48
52	53	54



令和八年一月一日現在



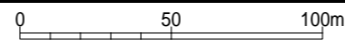
この図面は地番参考図であって疑義あるものは法務局備付図面によって下さい。



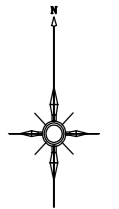
索引図

41	42	
47	48	
53	54	

令和八年二月一日現在



この図面は地番参考図であって疑義あるものは法務局備付図面によって下さい。

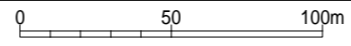


索引図

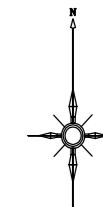
	43	44
	49	50
55	56	57



令和八年一月一日現在



この図面は地番参考図であって疑義あるものは法務局備付図面によって下さい。

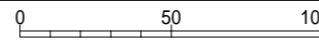


索引図

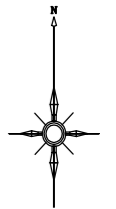
43	44	45
49	50	51
56	57	58



令和八年二月一日現在



この図面は地番参考図であって疑義あるものは法務局備付図面によって下さい。

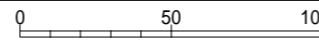


索引図

44	45	46
50	51	52
57	58	59

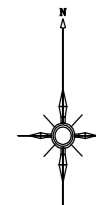


令和八年一月一日現在



計画機関 泉佐野市

この図面は地番参考図であって疑義あるものは法務局備付図面によって下さい。




索引図

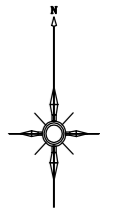
45	46	47
51	52	53
58	59	60



令和八年二月一日現在



この図面は地番参考図であって疑義あるものは法務局備付図面によって下さい。

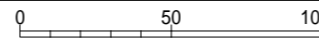


索引図

46	47	48
52	53	54
59	60	61




令和八年二月一日現在



計画機関 泉佐野市

この図面は地番参考図であって疑義あるものは法務局備付図面によって下さい。



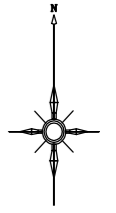
索引図

47	48	
53	54	
60	61	62

令和八年一月一日現在

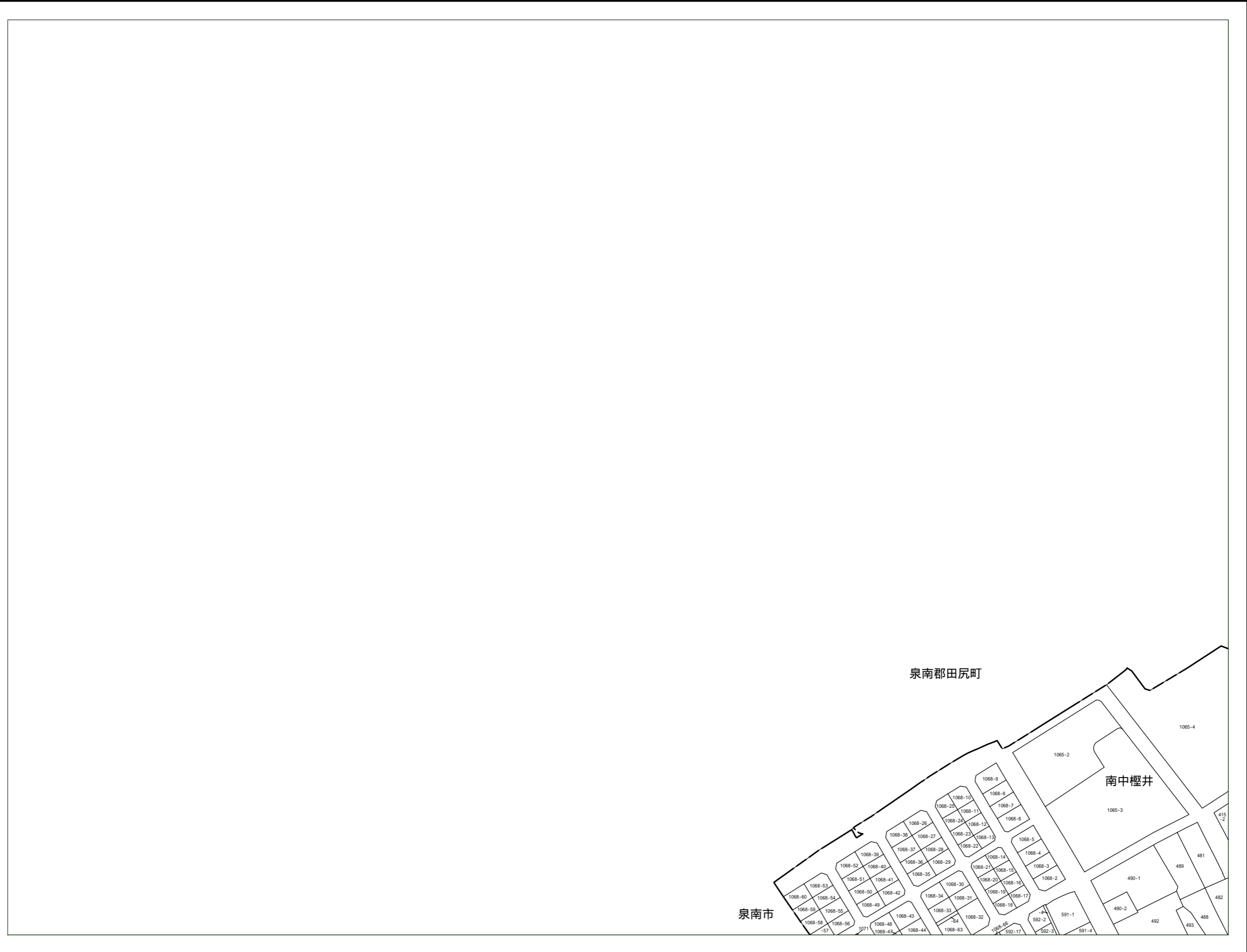
0 50 100m

この図面は地番参考図であって疑義あるものは法務局備付図面によって下さい。

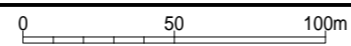


索引図

		49
	55	56
	63	64

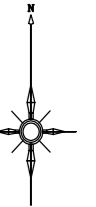


令和八年一月一日現在



計画機関 泉佐野市

この図面は地番参考図であって疑義あるものは法務局備付図面によって下さい。




索引図

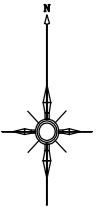
	49	50
55	56	57
63	64	65



令和八年二月一日現在



この図面は地番参考図であって疑義あるものは法務局備付図面によって下さい。




索引図

49	50	51
56	57	58
64	65	66

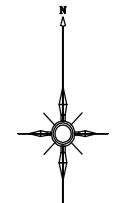


令和八年一月一日現在



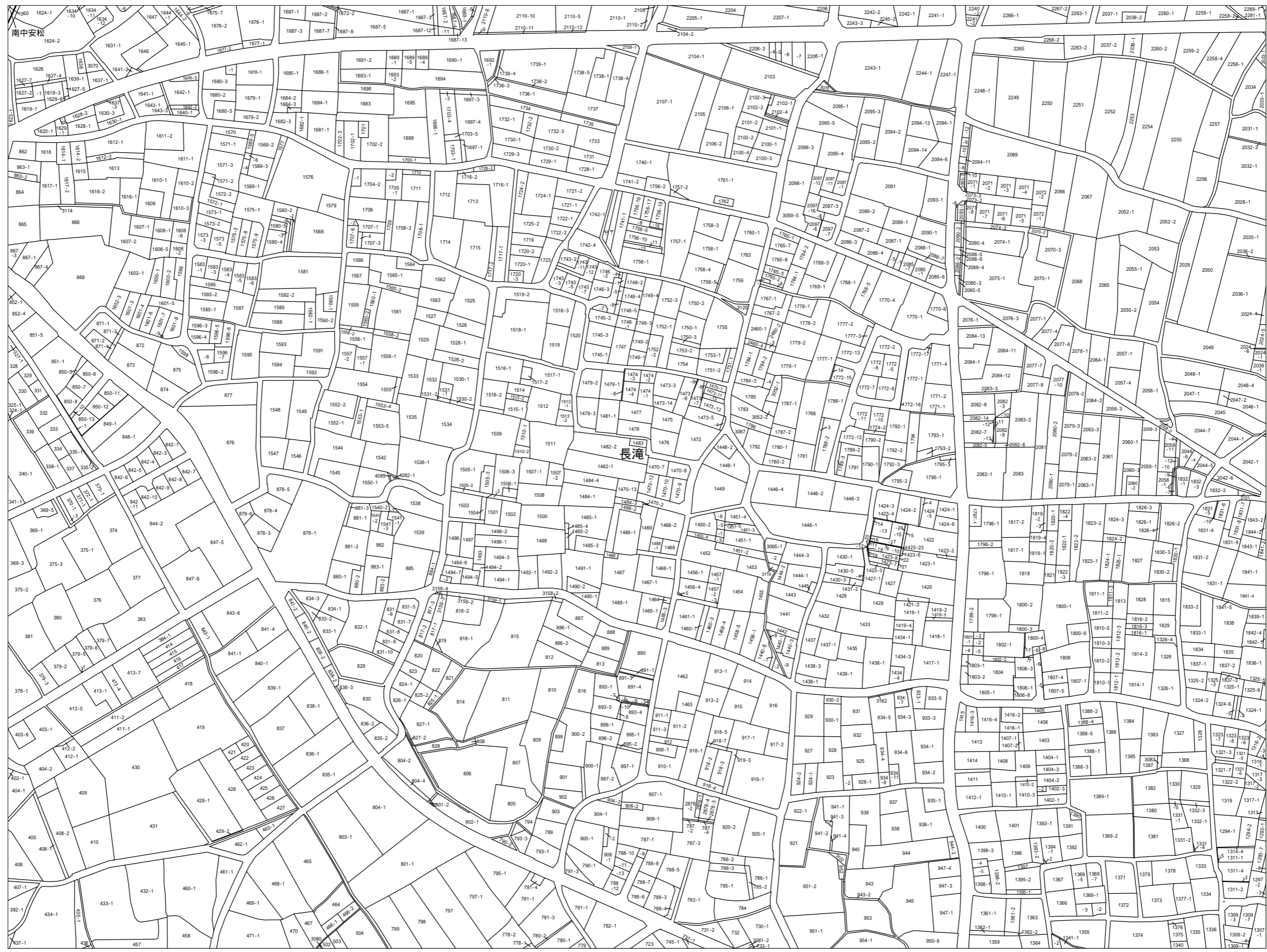
計画機関 泉佐野市

この図面は地番参考図であって疑義あるものは法務局備付図面によって下さい。

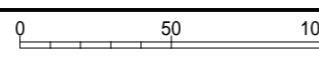


索引図

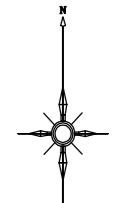
50	51	52
57	58	59
65	66	67



令和八年二月一日現在



この図面は地番参考図であって疑義あるものは法務局備付図面によって下さい。

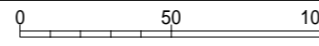


索引図

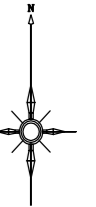
51	52	53
58	59	60
66	67	68



令和八年二月一日現在



この図面は地番参考図であって疑義あるものは法務局備付図面によって下さい。

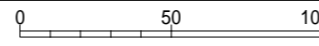


索引図

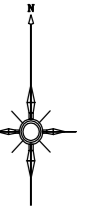
52	53	54
59	60	61
67	68	69



令和八年二月一日現在



この図面は地番参考図であって疑義あるものは法務局備付図面によって下さい。



索引図

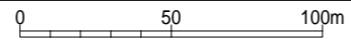
53	54	
60	61	62
68	69	70



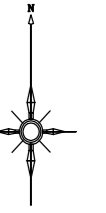
泉南郡熊取町

日根野

令和八年二月一日現在

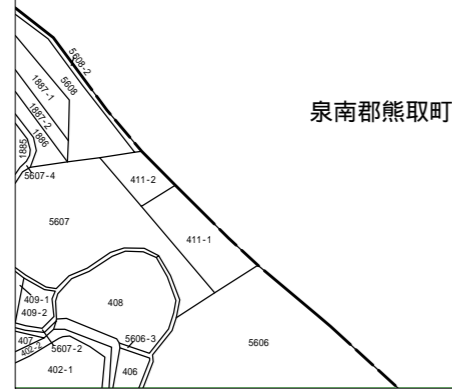


この図面は地番参考図であって疑義あるものは法務局備付図面によって下さい。

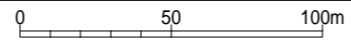


索引図

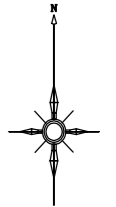
54		
61	62	
69	70	71



令和八年一月一日現在

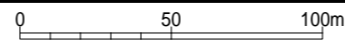
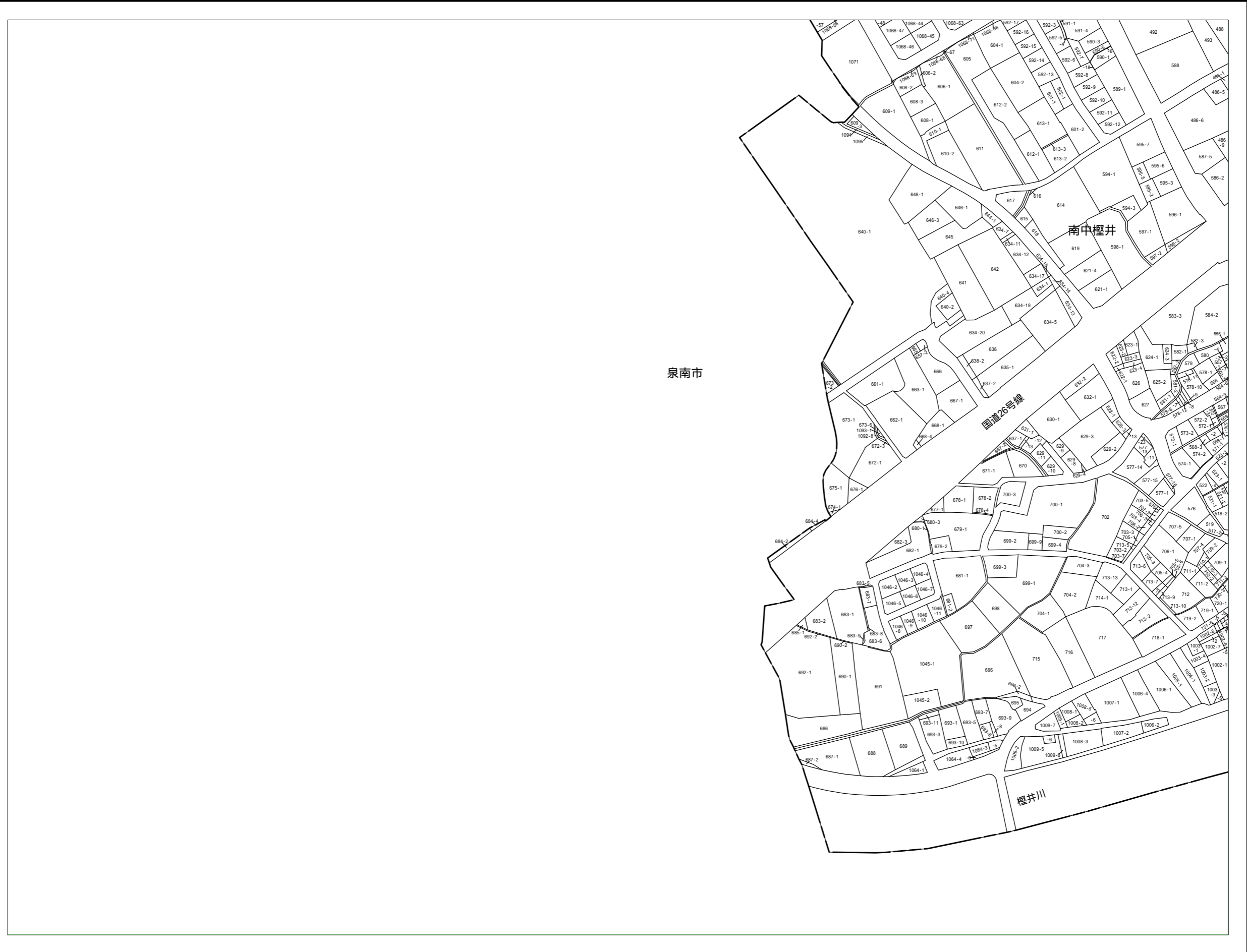


この図面は地番参考図であって疑義あるものは法務局備付図面によって下さい。

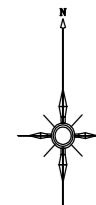


索引図

	55	56
	63	64



この図面は地番参考図であって疑義あるものは法務局備付図面によって下さい。

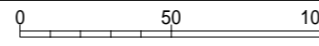


索引図

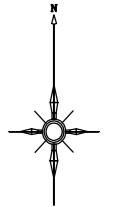
55	56	57
63	64	65



令和八年一月一日現在



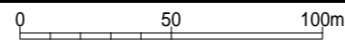
この図面は地番参考図であって疑義あるものは法務局備付図面によって下さい。



索引図

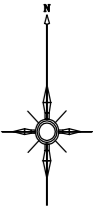
56	57	58
64	65	66
		72

令和八年一月一日現在



計画機関 泉佐野市

この図面は地番参考図であって疑義あるものは法務局備付図面によって下さい。

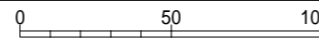


索引図

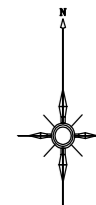
57	58	59
65	66	67
	72	73



令和八年一月一日現在

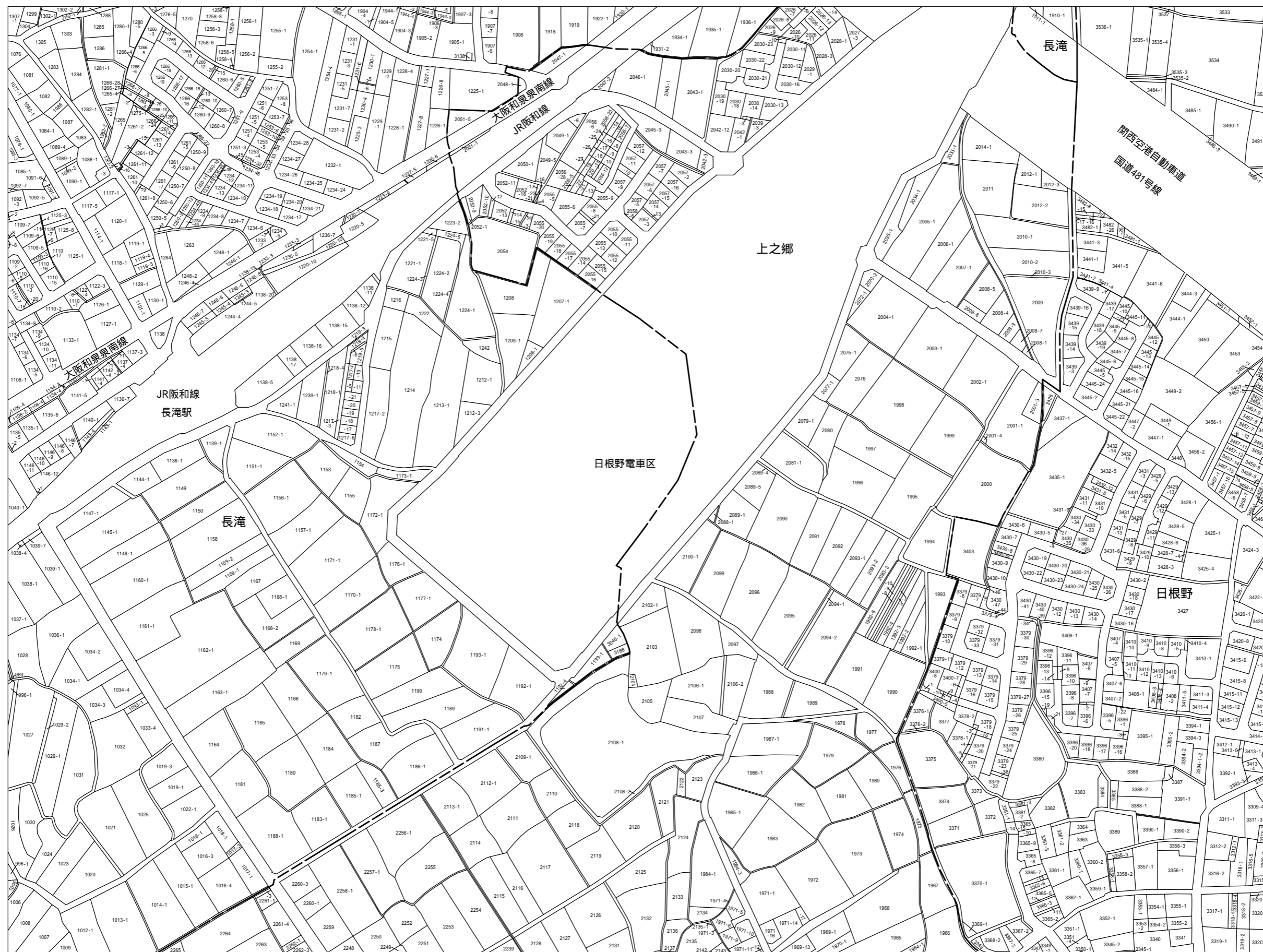


この図面は地番参考図であって疑義あるものは法務局備付図面によって下さい。




索引図

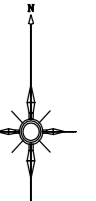
58	59	60
66	67	68
72	73	74



令和八年一月一日現在



この図面は地番参考図であって疑義あるものは法務局備付図面によって下さい。

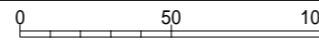


索引図

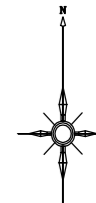
59	60	61
67	68	69
73	74	75



令和八年二月一日現在



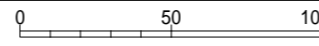
この図面は地番参考図であって疑義あるものは法務局備付図面によって下さい。



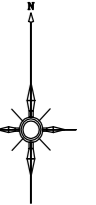
索引図

60	61	62
68	69	70
74	75	76

令和八年二月一日現在




この図面は地番参考図であって疑義あるものは法務局備付図面によって下さい。



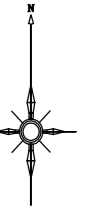
索引図

61	62	
69	70	71
75	76	77

令和八年二月一日現在




この図面は地番参考図であって疑義あるものは法務局備付図面によって下さい。

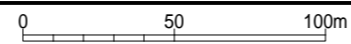


索引図

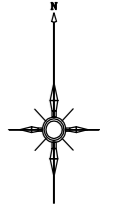
62		
70	71	
76	77	



令和八年一月一日現在




この図面は地番参考図であって疑義あるものは法務局備付図面によって下さい。



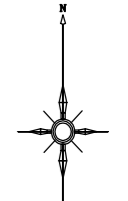
索引図

65	66	67
	72	73
	78	79

令和八年一月一日現在



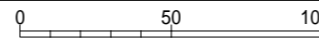
この図面は地番参考図であって疑義あるものは法務局備付図面によって下さい。



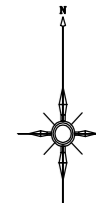
索引図

66	67	68
72	73	74
78	79	80

令和八年二月一日現在

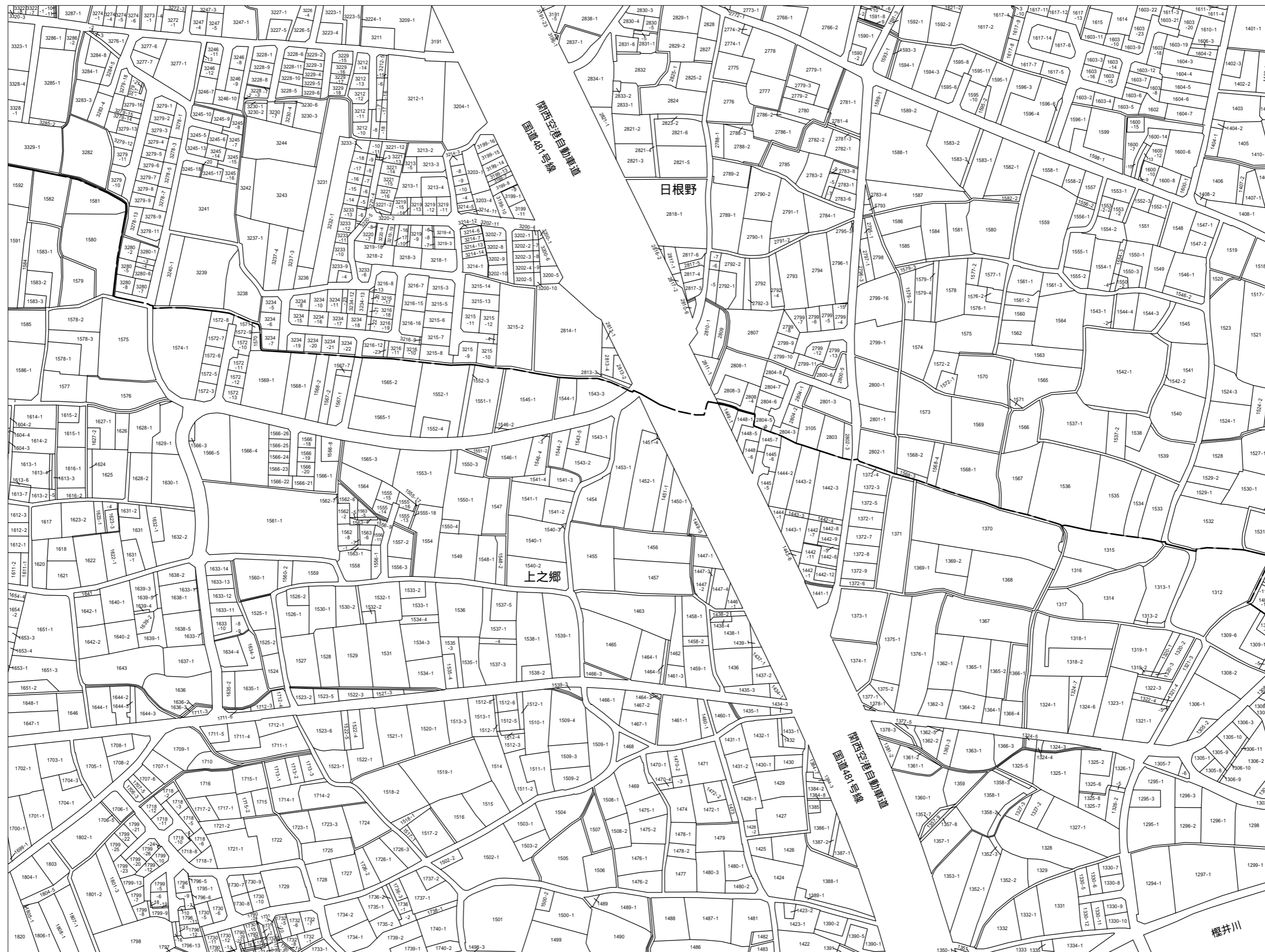


この図面は地番参考図であって疑義あるものは法務局備付図面によって下さい。

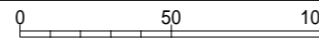


索引図

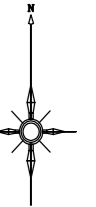
67	68	69
73	74	75
79	80	81



令和八年二月一日現在

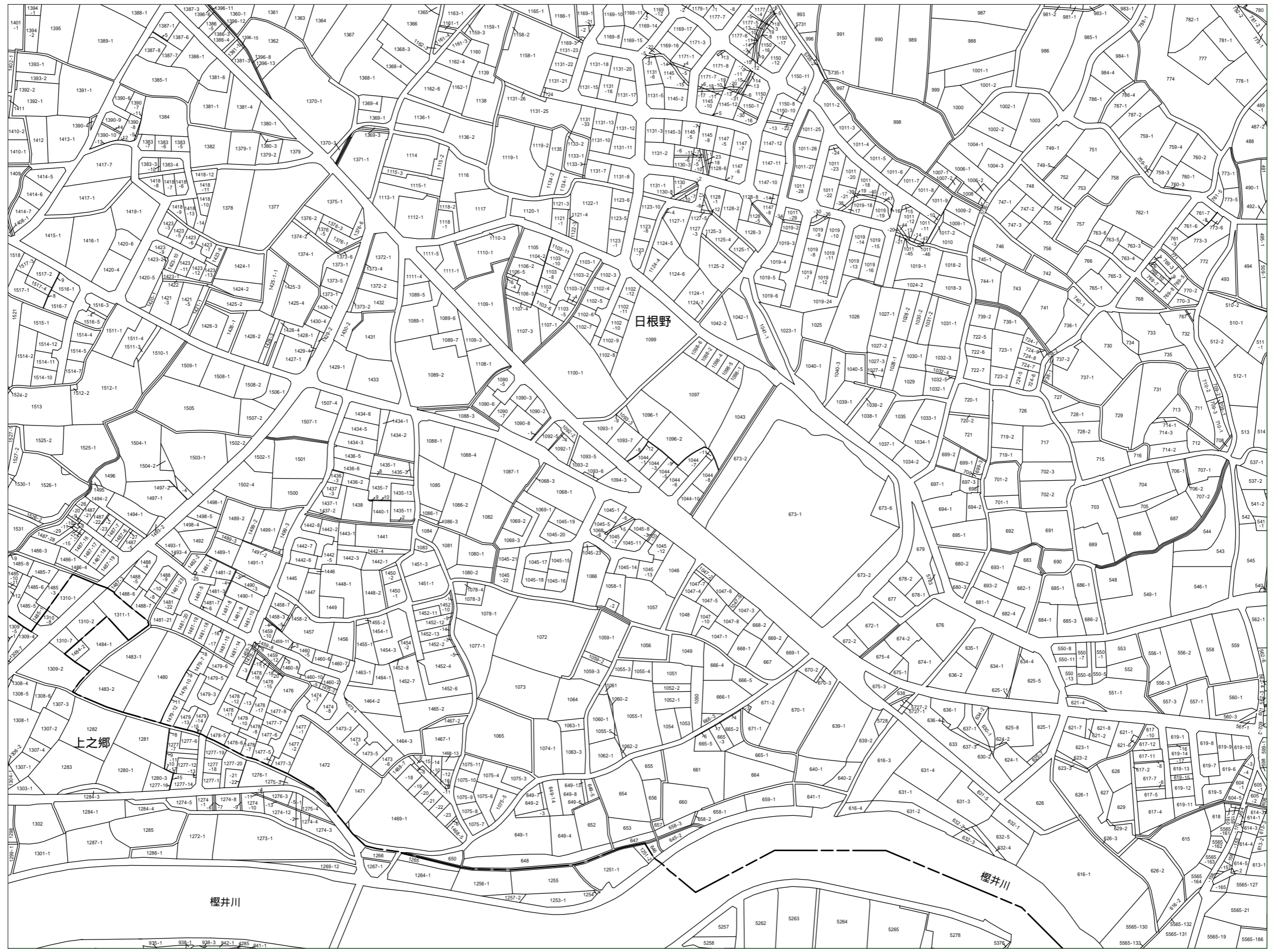


この図面は地番参考図であって疑義あるものは法務局備付図面によって下さい。

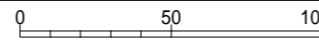


索引図

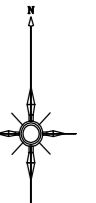
68	69	70
74	75	76
80	81	82



令和八年二月一日現在



この図面は地番参考図であって疑義あるものは法務局備付図面によって下さい。

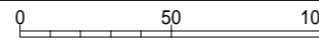


索引図

69	70	71
75	76	77
81	82	83

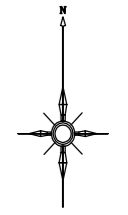


令和八年二月一日現在



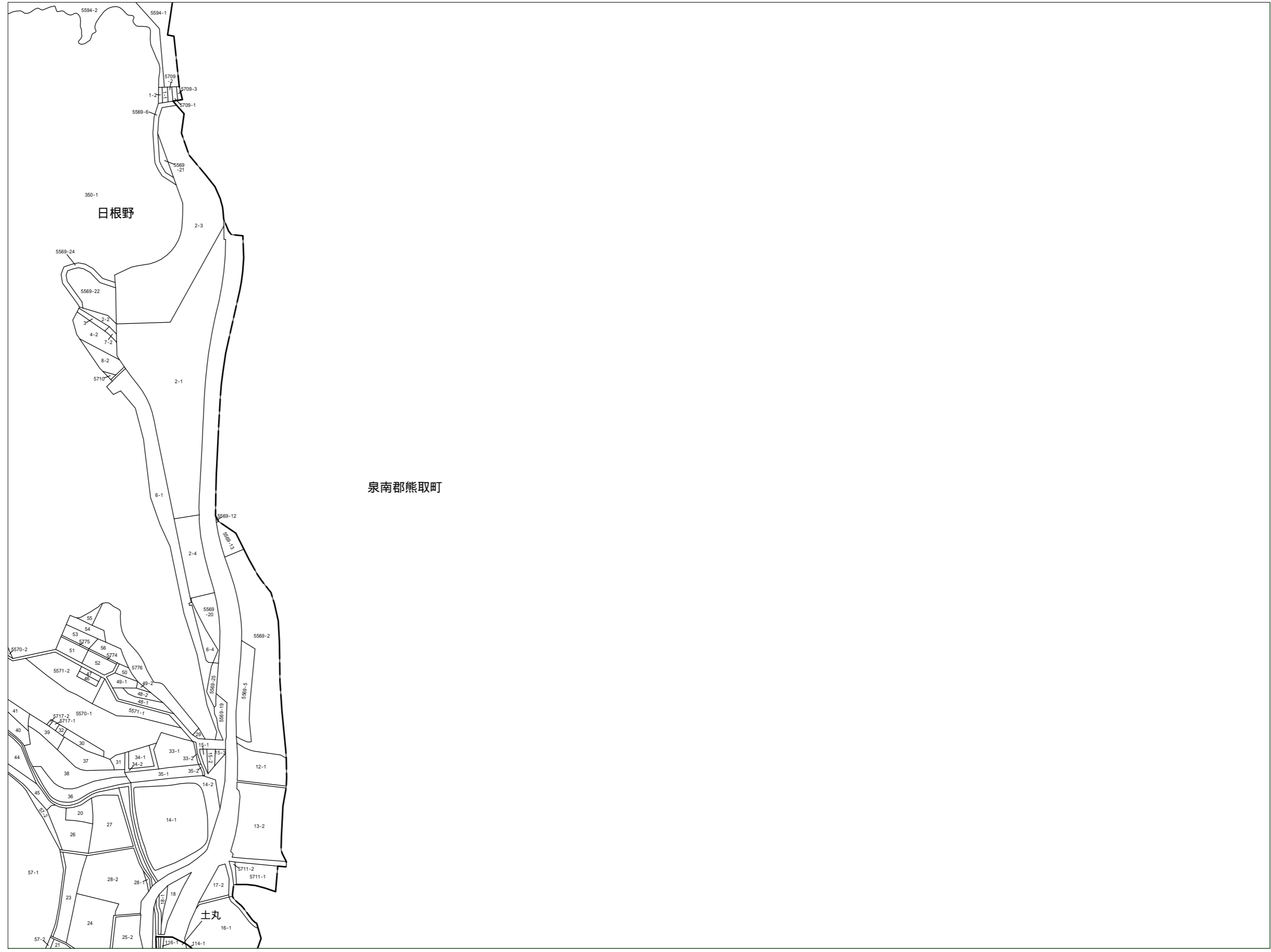
計画機関 泉佐野市

この図面は地番参考図であって疑義あるものは法務局備付図面によって下さい。

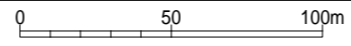


索引図

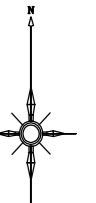
70	71	
76	77	
82	83	84



令和八年一月一日現在



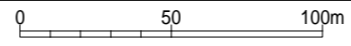
この図面は地番参考図であって疑義あるものは法務局備付図面によって下さい。



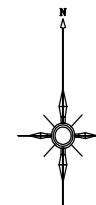
索引図

	72	73
	78	79
		85

令和八年一月一日現在



この図面は地番参考図であって疑義あるものは法務局備付図面によって下さい。

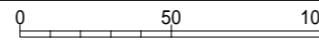


索引図

72	73	74
78	79	80
	85	86

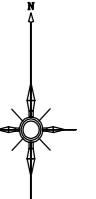


令和八年一月一日現在



計画機関 泉佐野市


この図面は地番参考図であって疑義あるものは法務局備付図面によって下さい。



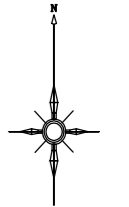
索引図

73	74	75
79	80	81
85	86	87

令和八年二月一日現在



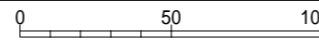
この図面は地番参考図であって疑義あるものは法務局備付図面によって下さい。



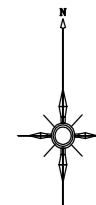
索引図

74	75	76
80	81	82
86	87	88

令和八年二月一日現在



この図面は地番参考図であって疑義あるものは法務局備付図面によって下さい。

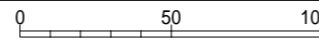


索引図

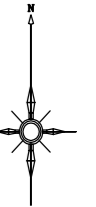
75	76	77
81	82	83
87	88	89



令和八年一月一日現在



この図面は地番参考図であって疑義あるものは法務局備付図面によって下さい。




索引図

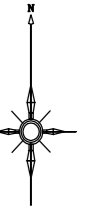
76	77	
82	83	84
88	89	90



令和八年二月一日現在




この図面は地番参考図であって疑義あるものは法務局備付図面によって下さい。



索引図

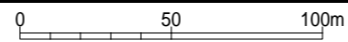
77		
83	84	
89	90	91



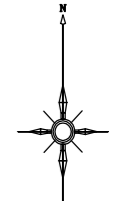
令和八年一月一日現在

泉南郡熊取町

999
土丸



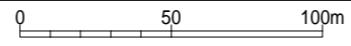
この図面は地番参考図であって疑義あるものは法務局備付図面によって下さい。



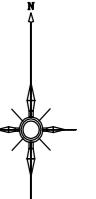
索引図

79	80	81
85	86	87
93	94	95

令和八年一月一日現在



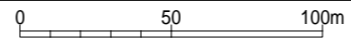
この図面は地番参考図であって疑義あるものは法務局備付図面によって下さい。



索引図

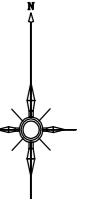
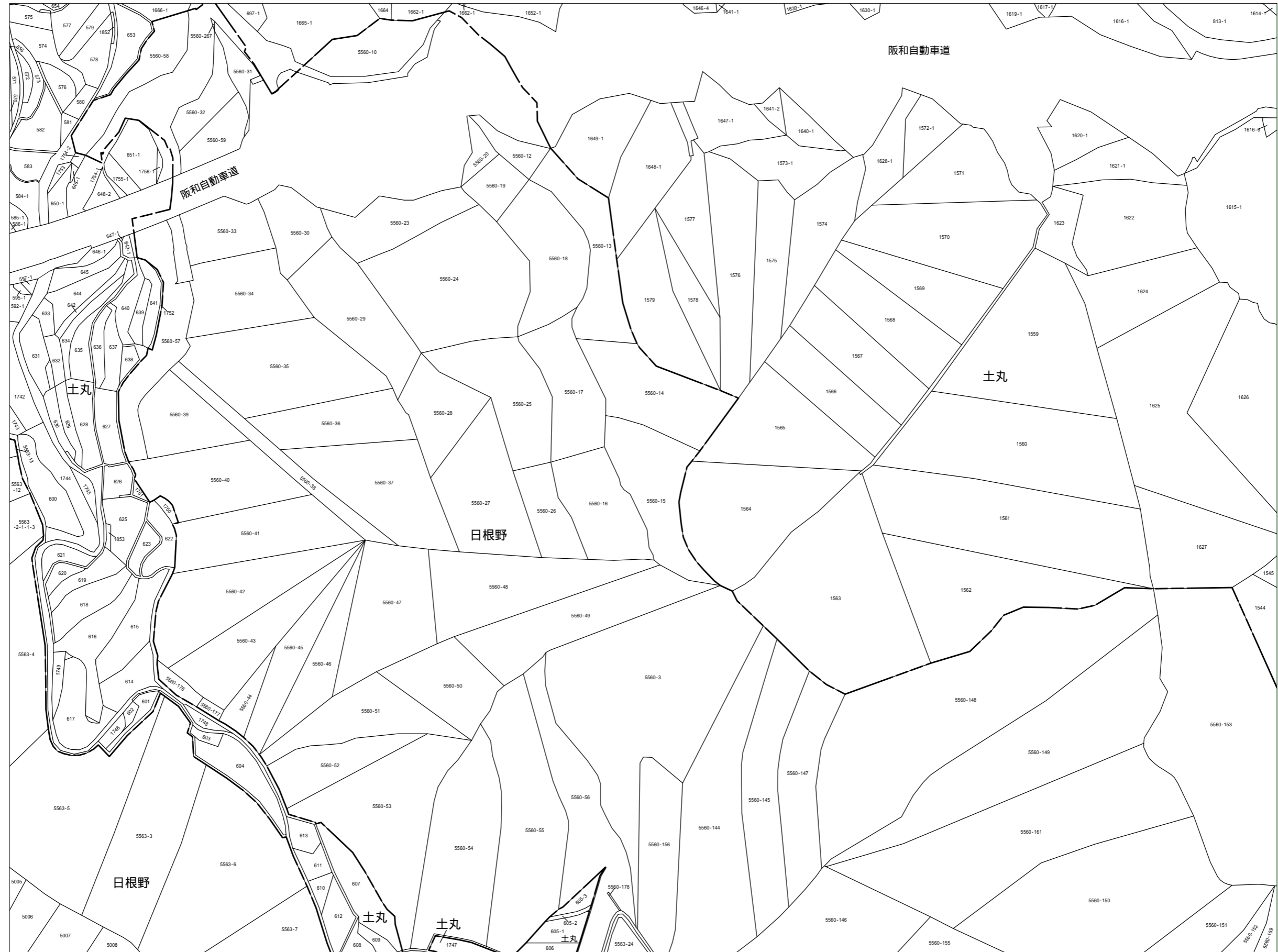
80	81	82
86	87	88
94	95	96

令和八年一月一日現在



計画機関 泉佐野市

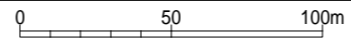
この図面は地番参考図であって疑義あるものは法務局備付図面によって下さい。



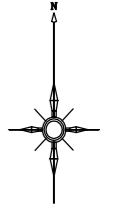
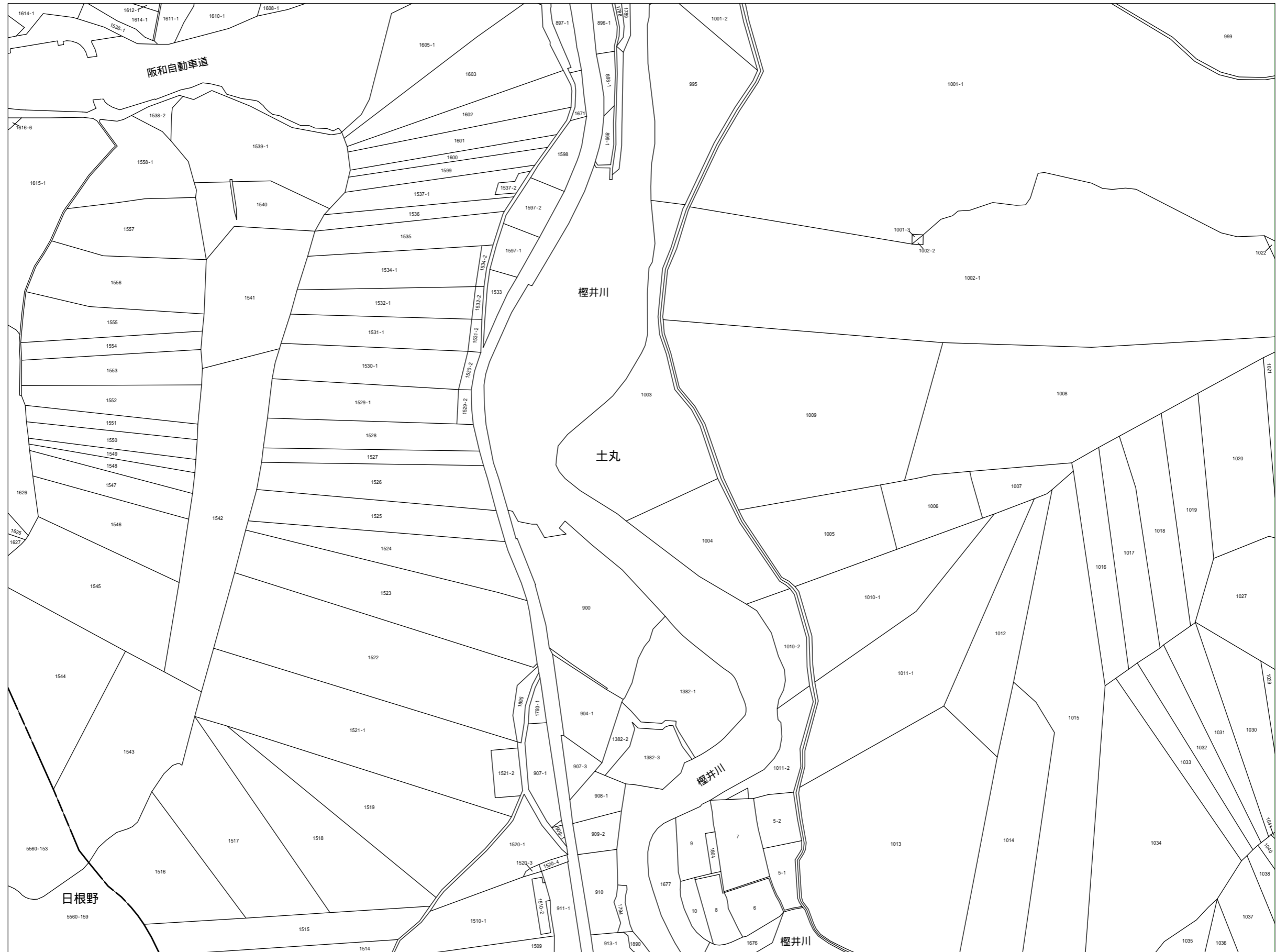
索引図

81	82	83
87	88	89
95	96	97

令和八年一月一日現在



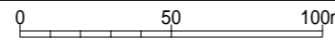
この図面は地番参考図であって疑義あるものは法務局備付図面によって下さい。



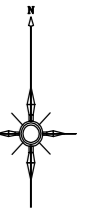
索引図

82	83	84
88	89	90
96	97	98

令和八年一月一日現在



この図面は地番参考図であって疑義あるものは法務局備付図面によって下さい。

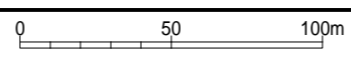


索引図

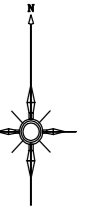
83	84	
89	90	91
97	98	99



令和八年一月一日現在

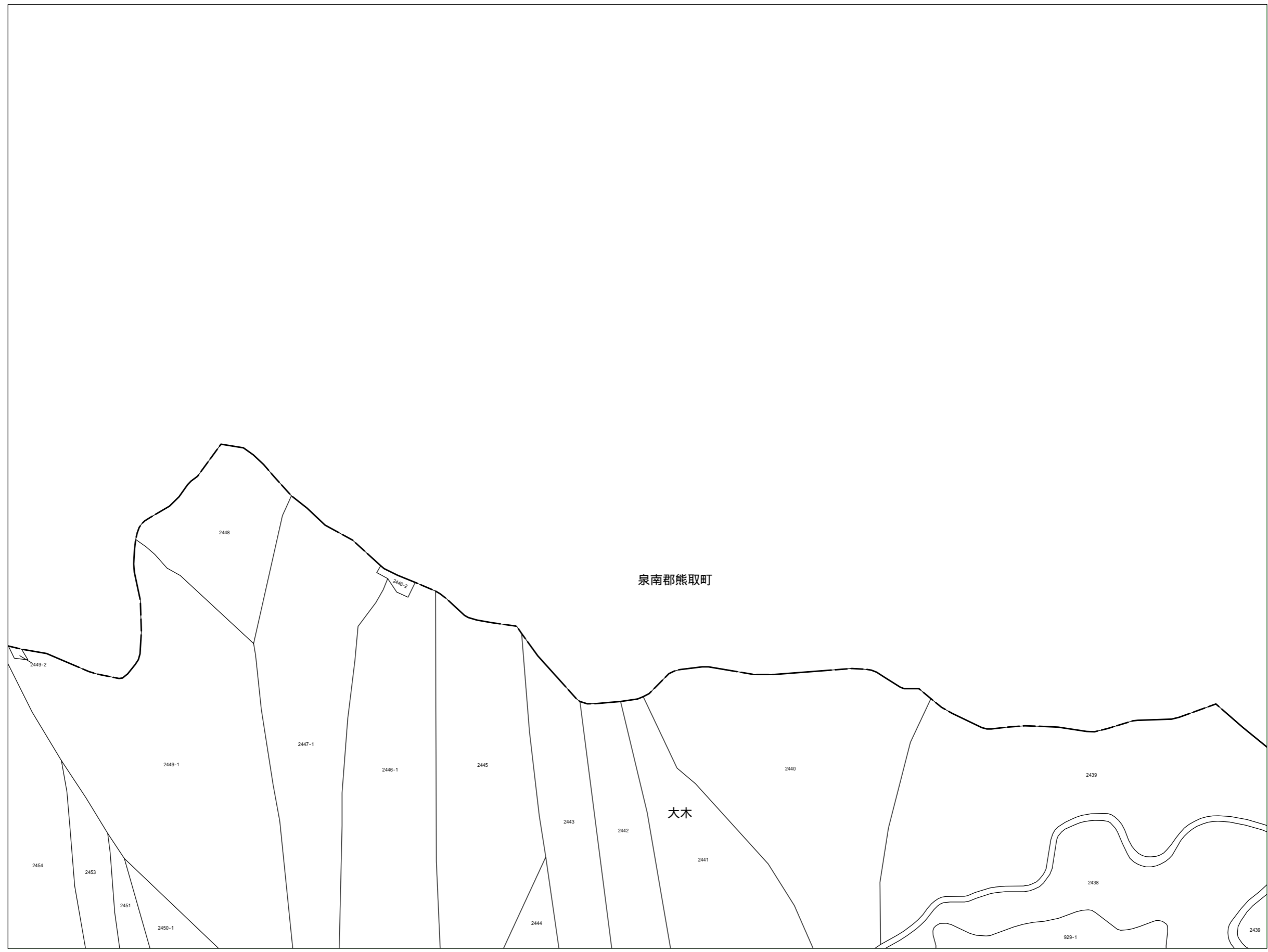


この図面は地番参考図であって疑義あるものは法務局備付図面によって下さい。

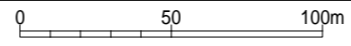


索引図

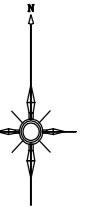
84		
90	91	92
98	99	100



令和八年一月一日現在




この図面は地番参考図であって疑義あるものは法務局備付図面によって下さい。

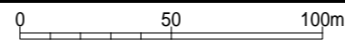


索引図

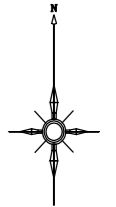
91	92	
99	100	



令和八年一月一日現在



この図面は地番参考図であって疑義あるものは法務局備付図面によって下さい。

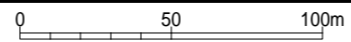


索引図

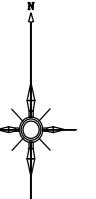
	85	86
	93	94
	101	102



令和八年一月一日現在



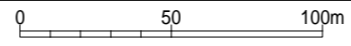
この図面は地番参考図であって疑義あるものは法務局備付図面によって下さい。



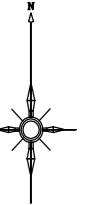
索引図

85	86	87
93	94	95
101	102	103

令和八年二月一日現在




この図面は地番参考図であって疑義あるものは法務局備付図面によって下さい。



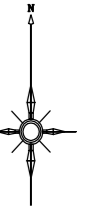
索引図

86	87	88
94	95	96
102	103	104

令和八年一月一日現在



この図面は地番参考図であって疑義あるものは法務局備付図面によって下さい。

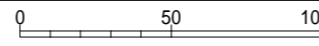


索引図

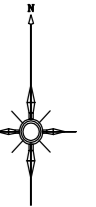
87	88	89
95	96	97
103	104	105



令和八年一月一日現在



この図面は地番参考図であって疑義あるものは法務局備付図面によって下さい。

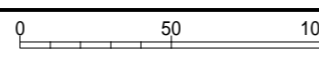


索引図

88	89	90
96	97	98
104	105	106

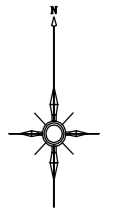


令和八年一月一日現在



計画機関 泉佐野市

この図面は地番参考図であって疑義あるものは法務局備付図面によって下さい。




索引図

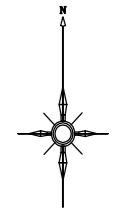
89	90	91
97	98	99
105	106	107



令和八年一月一日現在



この図面は地番参考図であって疑義あるものは法務局備付図面によって下さい。

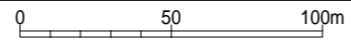


索引図

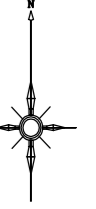
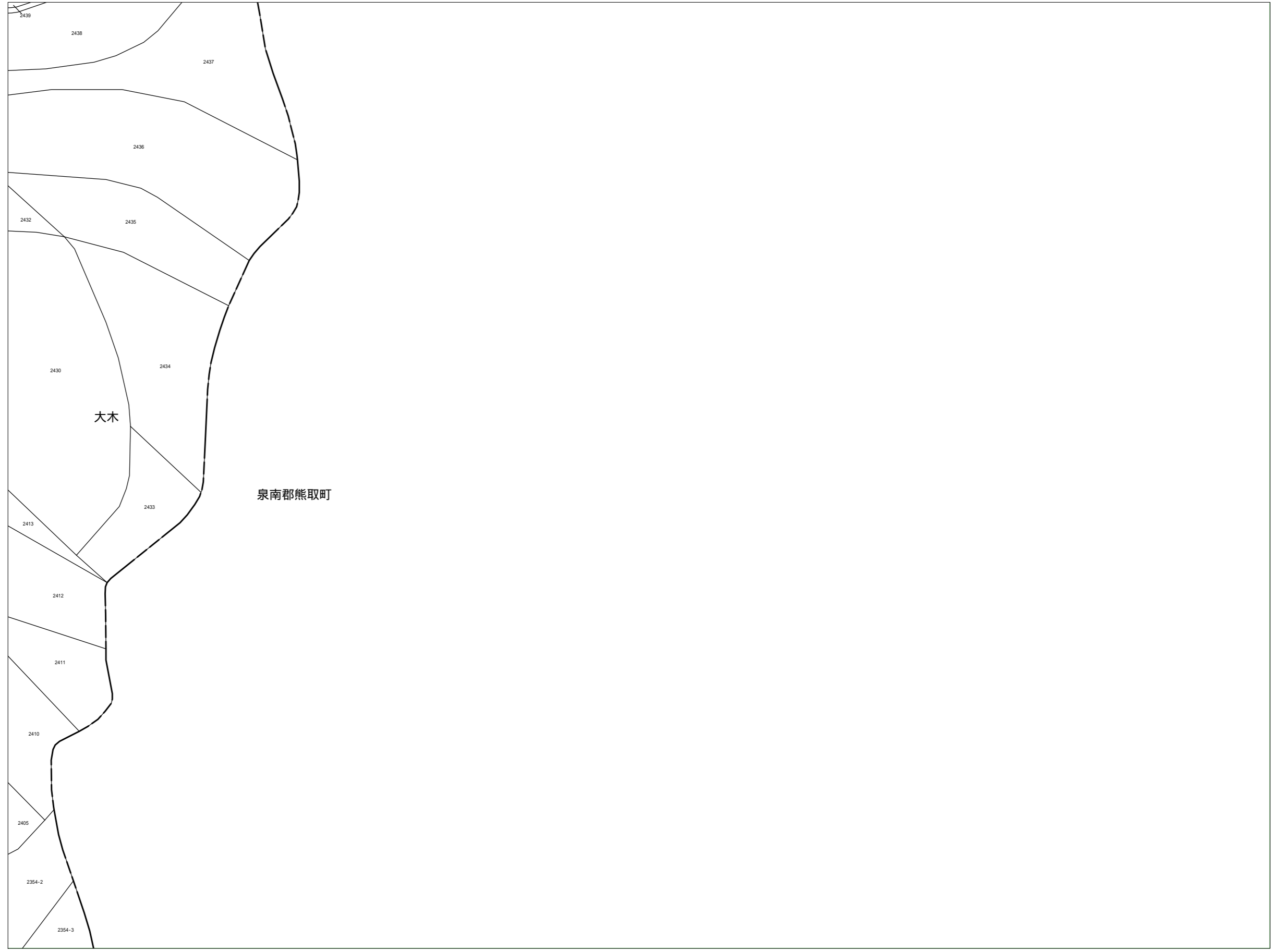
90	91	92
98	99	100
106	107	108



令和八年二月一日現在



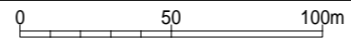
この図面は地番参考図であって疑義あるものは法務局備付図面によって下さい。



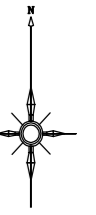
索引図

91	92	
99	100	
107	108	109

令和八年一月一日現在

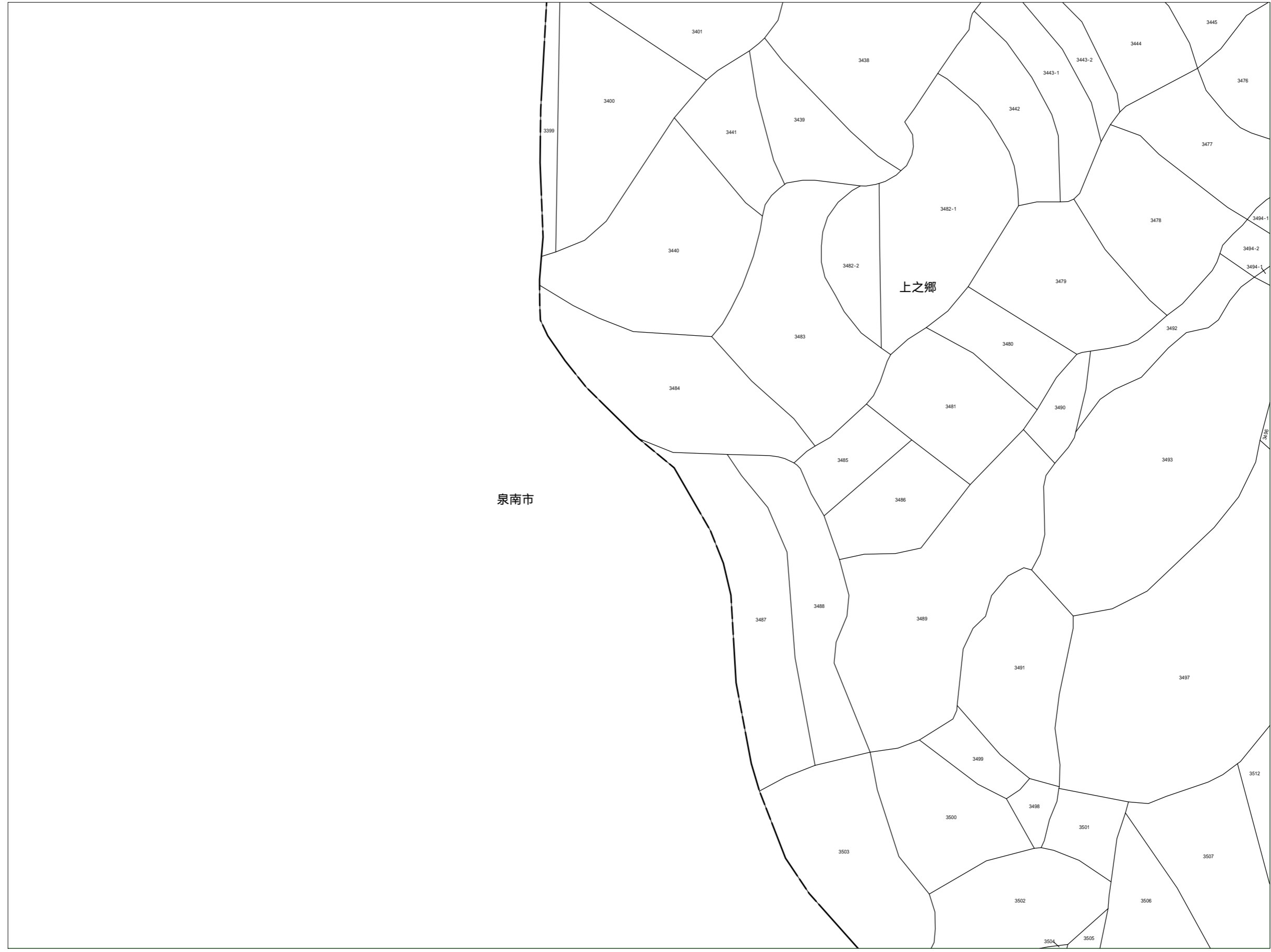


この図面は地番参考図
図であって疑義あるも
のは法務局備付図面
によって下さい。

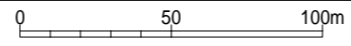


索引図

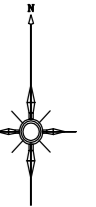
	93	94
	101	102
	110	111



令和八年一月一日現在



この図面は地番参考図であって疑義あるものは法務局備付図面によって下さい。

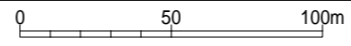


索引図

93	94	95
101	102	103
110	111	112

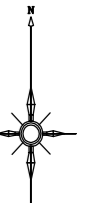


令和八年一月一日現在



計画機関 泉佐野市

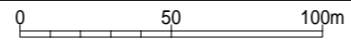
この図面は地番参考図であって疑義あるものは法務局備付図面によって下さい。



索引図

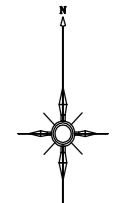
94	95	96
102	103	104
111	112	113

令和八年一月一日現在



計画機関 泉佐野市


この図面は地番参考図であって疑義あるものは法務局備付図面によって下さい。



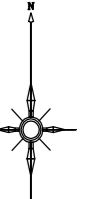
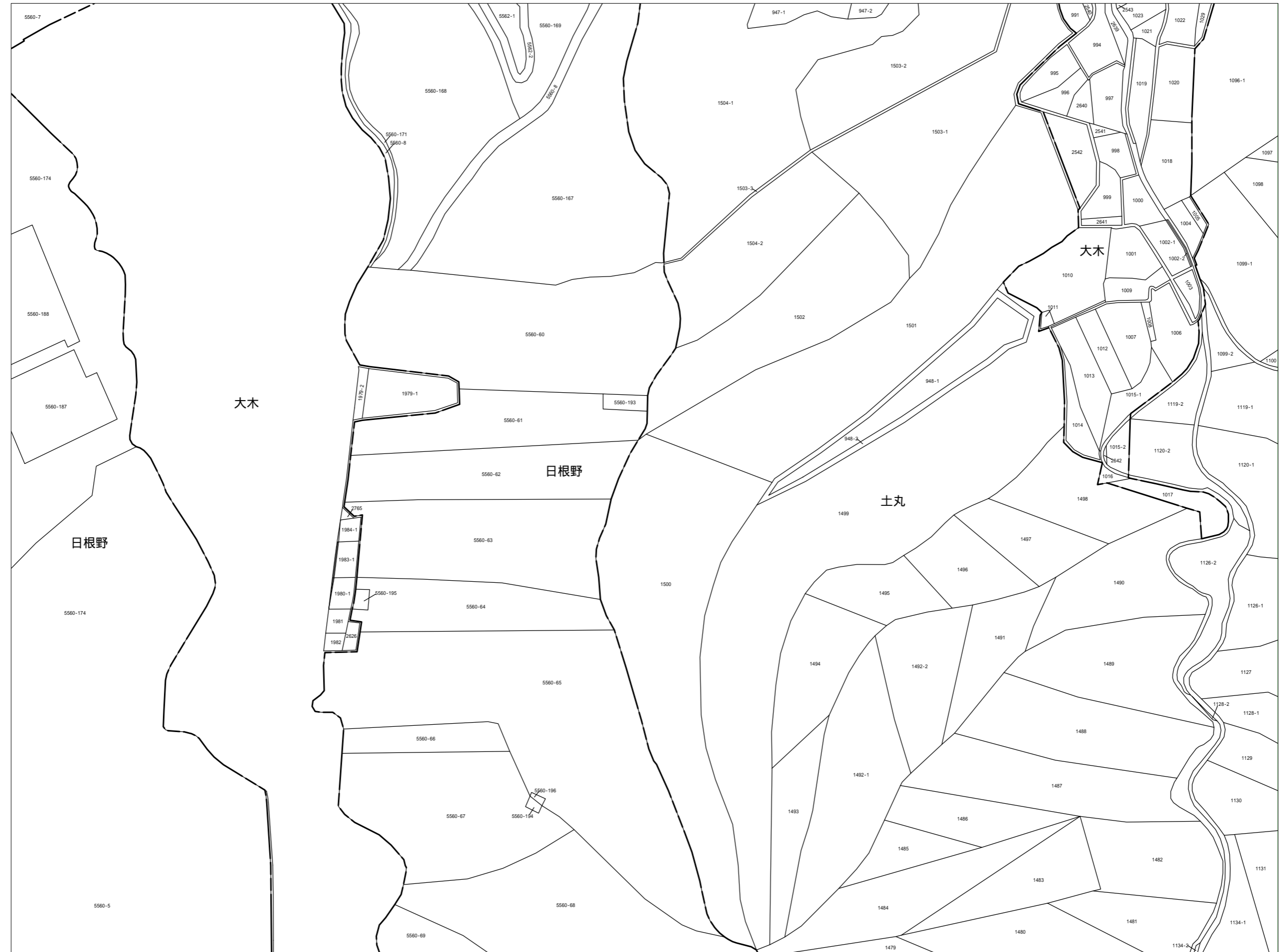
索引図

95	96	97
103	104	105
112	113	114

令和八年一月一日現在



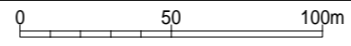
この図面は地番参考図であって疑義あるものは法務局備付図面によって下さい。



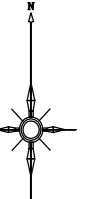
索引図

96	97	98
104	105	106
113	114	115

令和八年一月一日現在




この図面は地番参考図であって疑義あるものは法務局備付図面によって下さい。



索引図

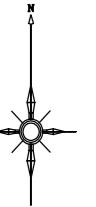
97	98	99
105	106	107
114	115	116

令和八年一月一日現在



計画機関 泉佐野市

この図面は地番参考図であって疑義あるものは法務局備付図面によって下さい。




索引図

98	99	100
106	107	108
115	116	117

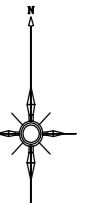


令和八年一月一日現在



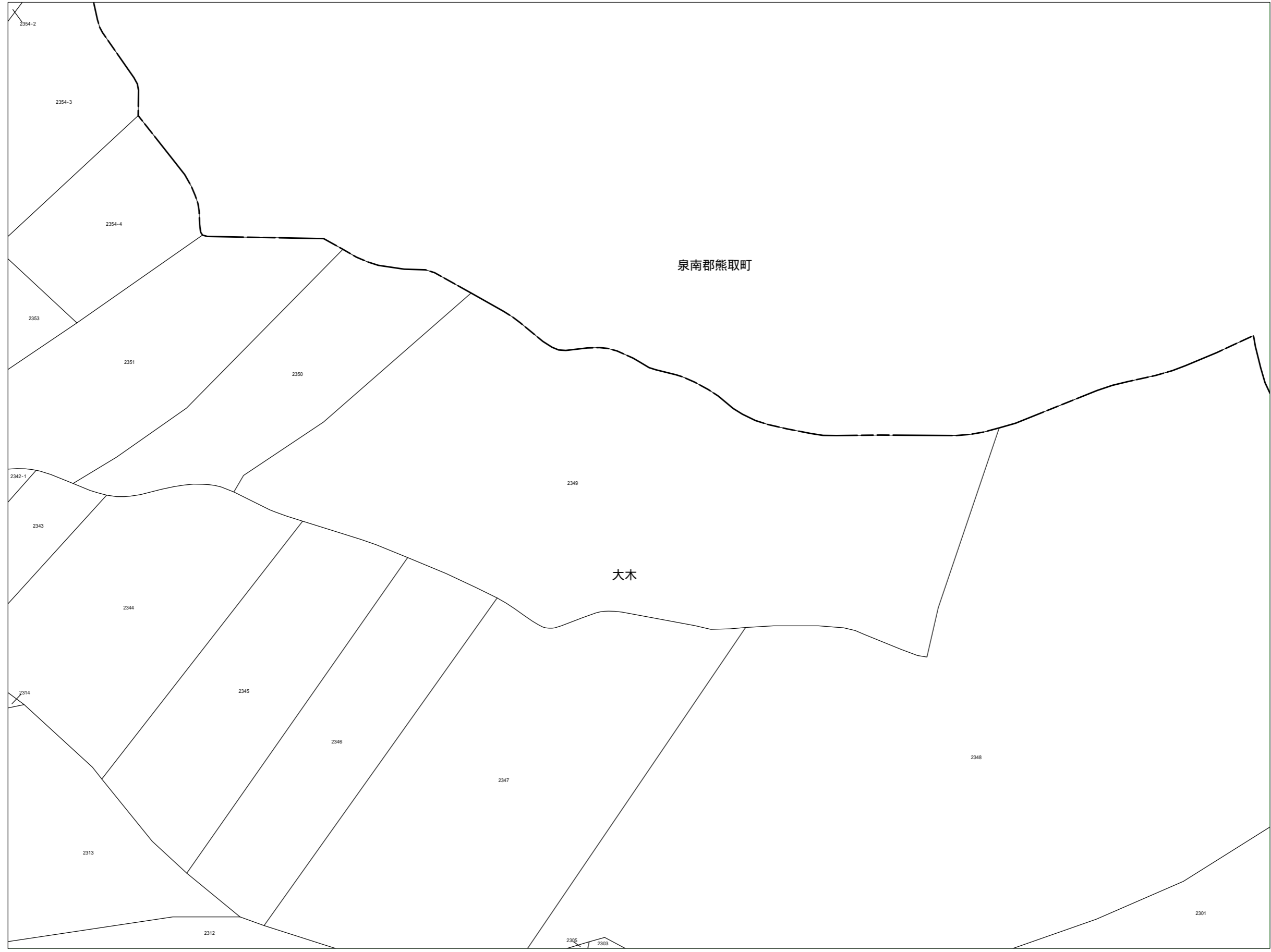
計画機関 泉佐野市

この図面は地番参考図であって疑義あるものは法務局備付図面によって下さい。

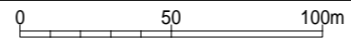


索引図

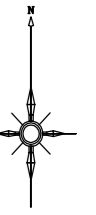
99	100	
107	108	109
116	117	118



令和八年一月一日現在

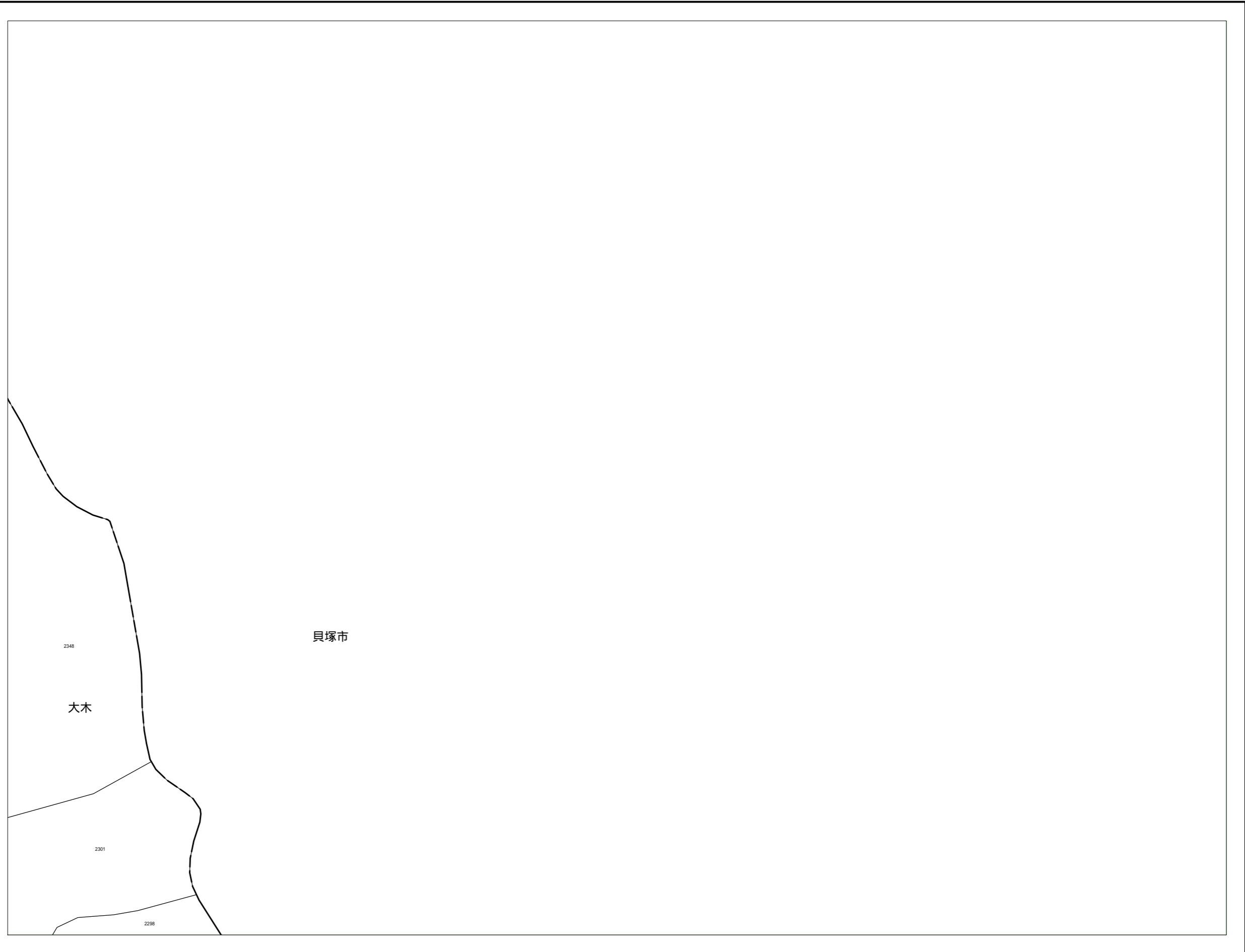


この図面は地番参考図であって疑義あるものは法務局備付図面によって下さい。

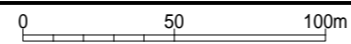


索引図

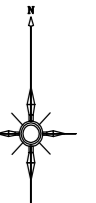
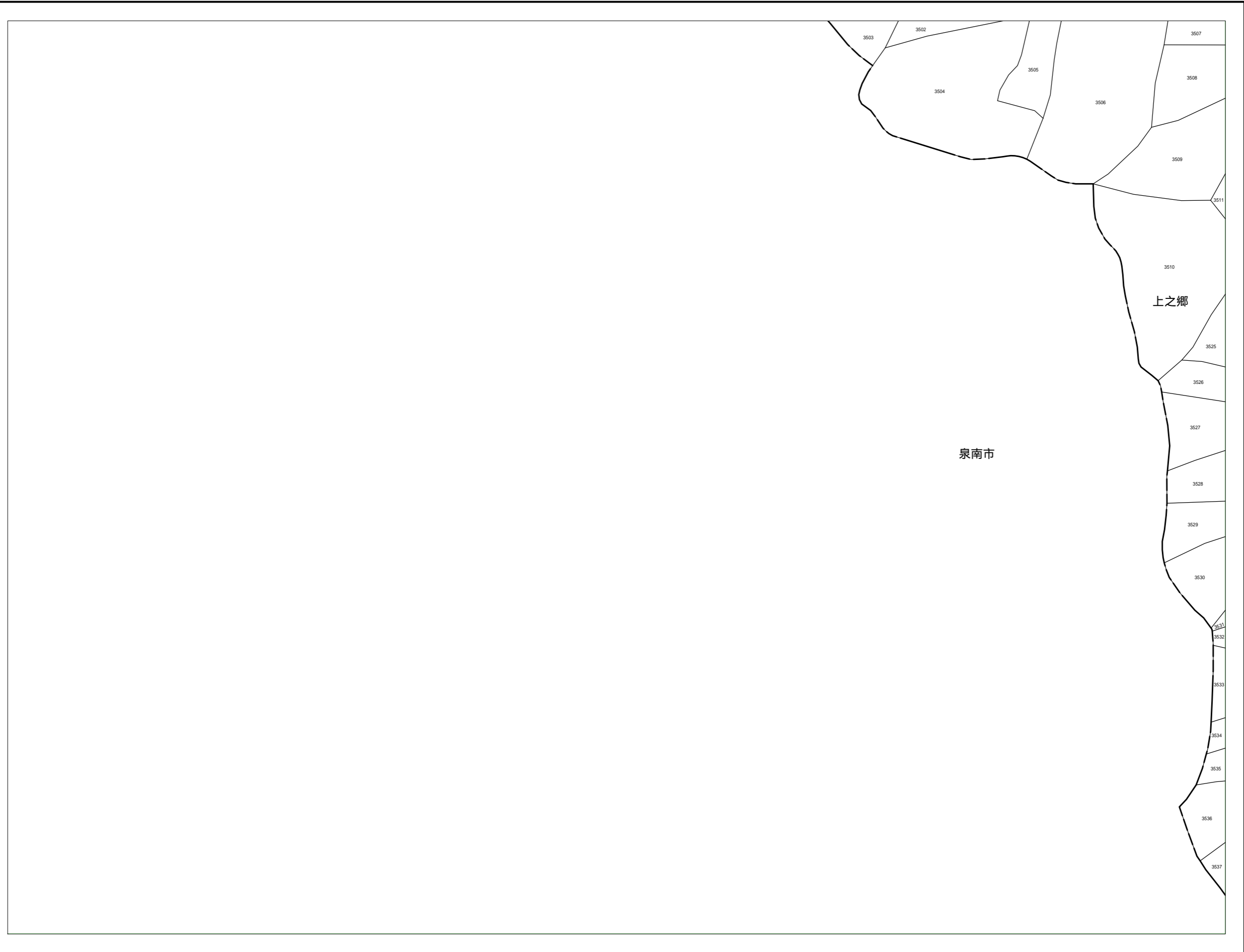
100		
108	109	
117	118	119



令和八年一月一日現在



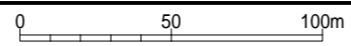
この図面は地番参考図であって疑義あるものは法務局備付図面によって下さい。



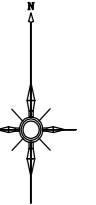
索引図

	101	102
	110	111
		121

令和八年一月一日現在




この図面は地番参考図であって疑義あるものは法務局備付図面によって下さい。



索引図

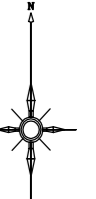
101	102	103
110	111	112
	121	122

令和八年一月一日現在



計画機関 泉佐野市

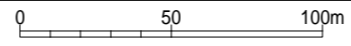
この図面は地番参考図であって疑義あるものは法務局備付図面によって下さい。



索引図

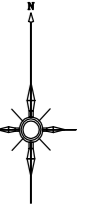
102	103	104
111	112	113
121	122	123

令和八年一月一日現在



計画機関 泉佐野市


この図面は地番参考図であって疑義あるものは法務局備付図面によって下さい。



索引図

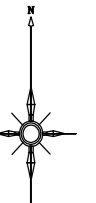
103	104	105
112	113	114
122	123	124

令和八年一月一日現在



計画機関 泉佐野市

この図面は地番参考図であって疑義あるものは法務局備付図面によって下さい。

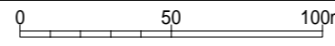


索引図

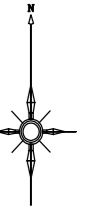
104	105	106
113	114	115
123	124	125



令和八年一月一日現在

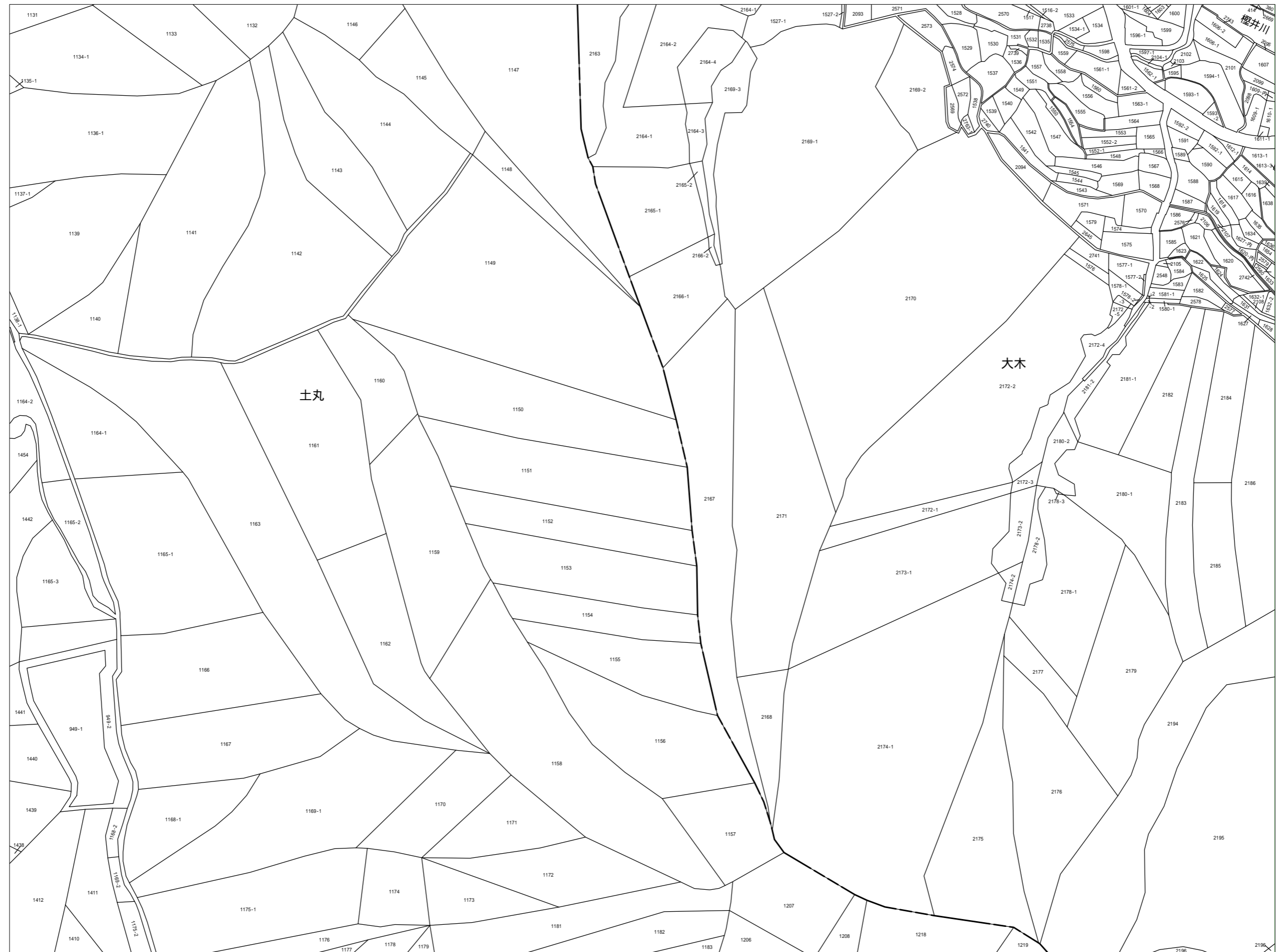


この図面は地番参考図であって疑義あるものは法務局備付図面によって下さい。




索引図

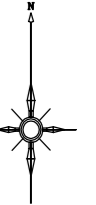
105	106	107
114	115	116
124	125	126



令和八年一月一日現在



この図面は地番参考図であって疑義あるものは法務局備付図面によって下さい。



索引図

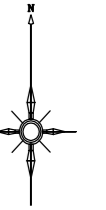
106	107	108
115	116	117
125	126	127

令和八年一月一日現在

0 50 100m

計画機関 泉佐野市

この図面は地番参考図であって疑義あるものは法務局備付図面によって下さい。

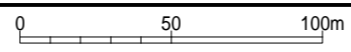


索引図

107	108	109
116	117	118
126	127	128

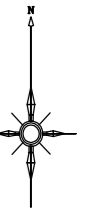


令和八年一月一日現在



計画機関 泉佐野市

この図面は地番参考図であって疑義あるものは法務局備付図面によって下さい。

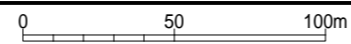


索引図

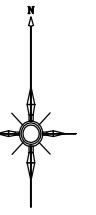
108	109	
117	118	119
127	128	129



令和八年一月一日現在

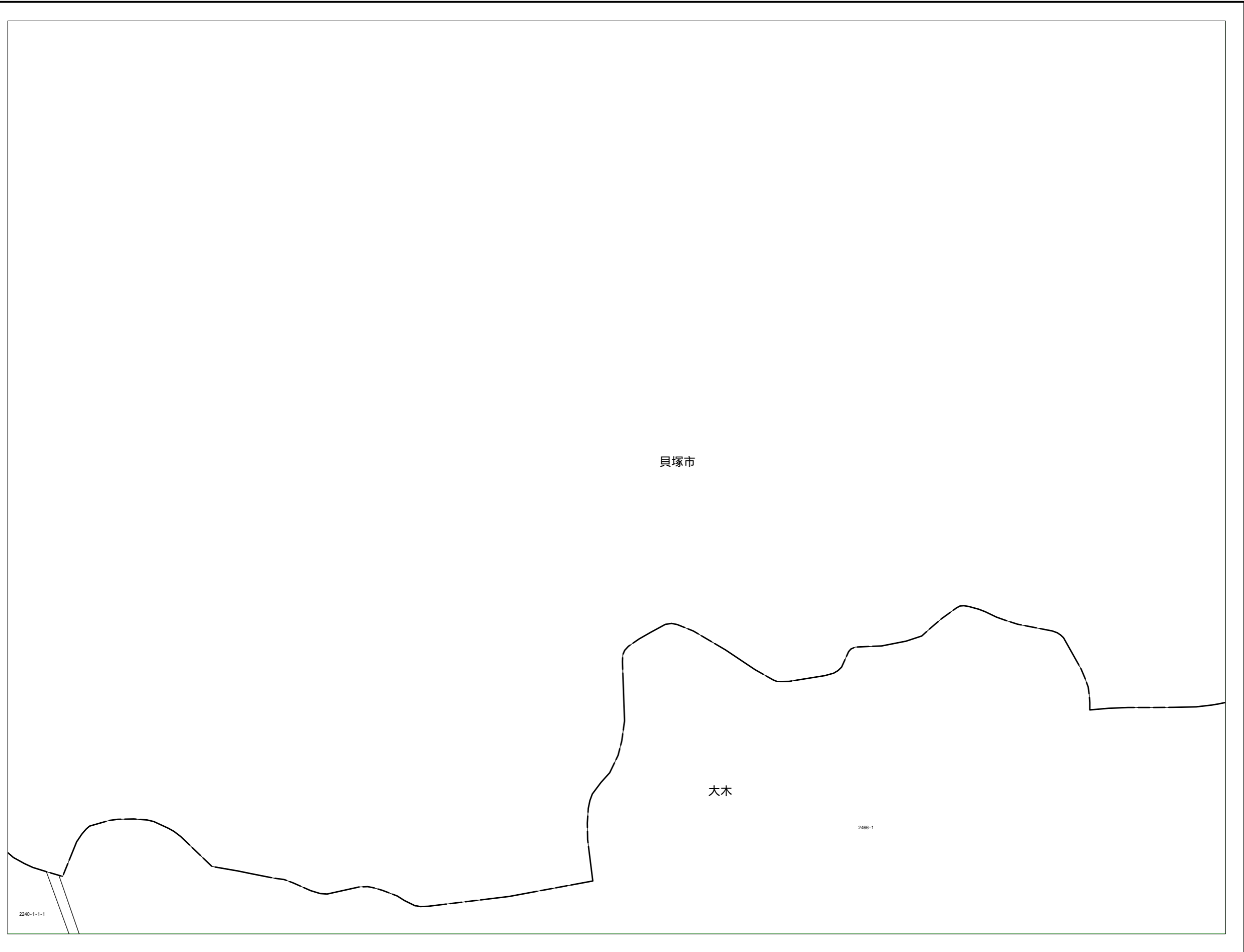


この図面は地番参考図
図であって疑義あるも
のは法務局備付図面
によって下さい。

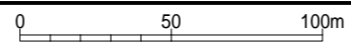


索引図

109		
118	119	120
128	129	130

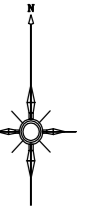


令和八年一月一日現在




120

この図面は地番参考図であって疑義あるものは法務局備付図面によって下さい。

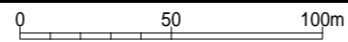


索引図

119	120	
129	130	

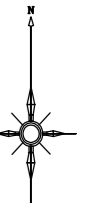


令和八年一月一日現在



120

この図面は地番参考図であって疑義あるものは法務局備付図面によって下さい。

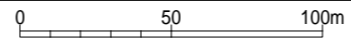


索引図

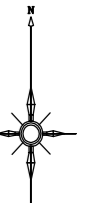
110	111	112
	121	122
	131	132



令和八年一月一日現在



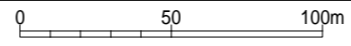
この図面は地番参考図であって疑義あるものは法務局備付図面によって下さい。



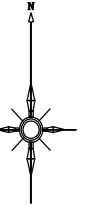
索引図

111	112	113
121	122	123
131	132	133

令和八年一月一日現在



この図面は地番参考図であって疑義あるものは法務局備付図面によって下さい。



索引図

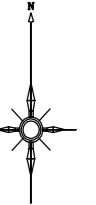
112	113	114
122	123	124
132	133	134

令和八年一月一日現在

0 50 100m

計画機関 泉佐野市

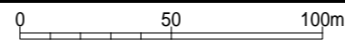
この図面は地番参考図であって疑義あるものは法務局備付図面によって下さい。



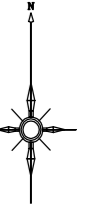

索引図

113	114	115
123	124	125
133	134	135

令和八年一月一日現在



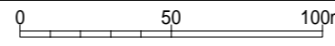
この図面は地番参考図であって疑義あるものは法務局備付図面によって下さい。



索引図

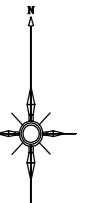
114	115	116
124	125	126
134	135	136

令和八年一月一日現在



計画機関 泉佐野市

この図面は地番参考図であって疑義あるものは法務局備付図面によって下さい。

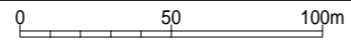


索引図

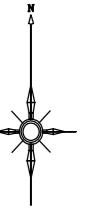
115	116	117
125	126	127
135	136	137



令和八年一月一日現在

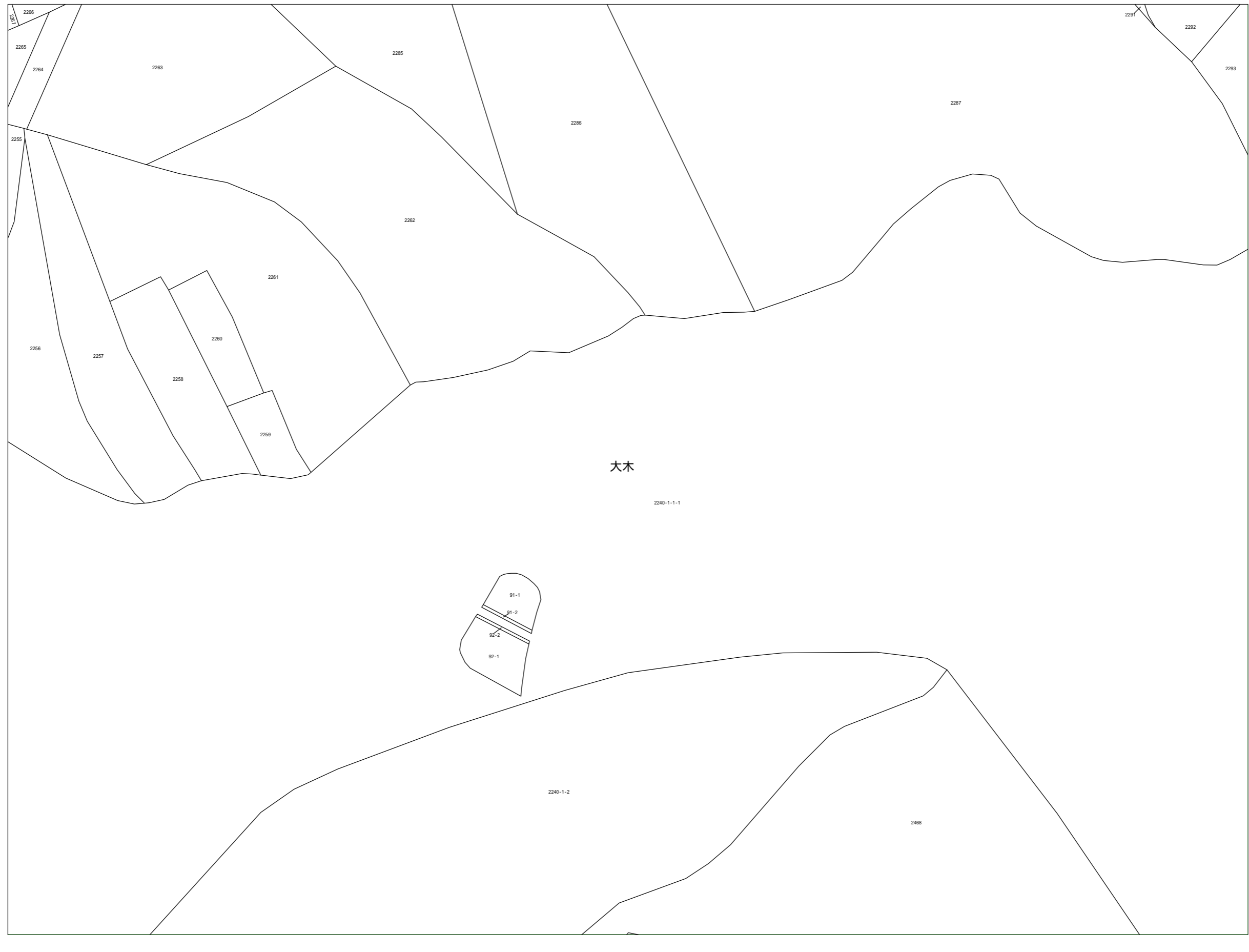


この図面は地番参考図であって疑義あるものは法務局備付図面によって下さい。

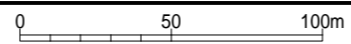


索引図

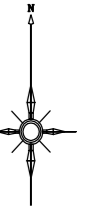
116	117	118
126	127	128
136	137	138



令和八年一月一日現在



この図面は地番参考図であって疑義あるものは法務局備付図面によって下さい。

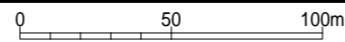


索引図

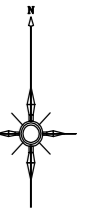

117	118	119
127	128	129
137	138	139



令和八年一月一日現在



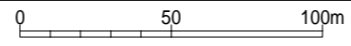
この図面は地番参考図
図であって疑義あるも
のは法務局備付図面
によって下さい。



索引図

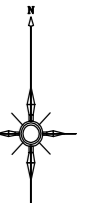
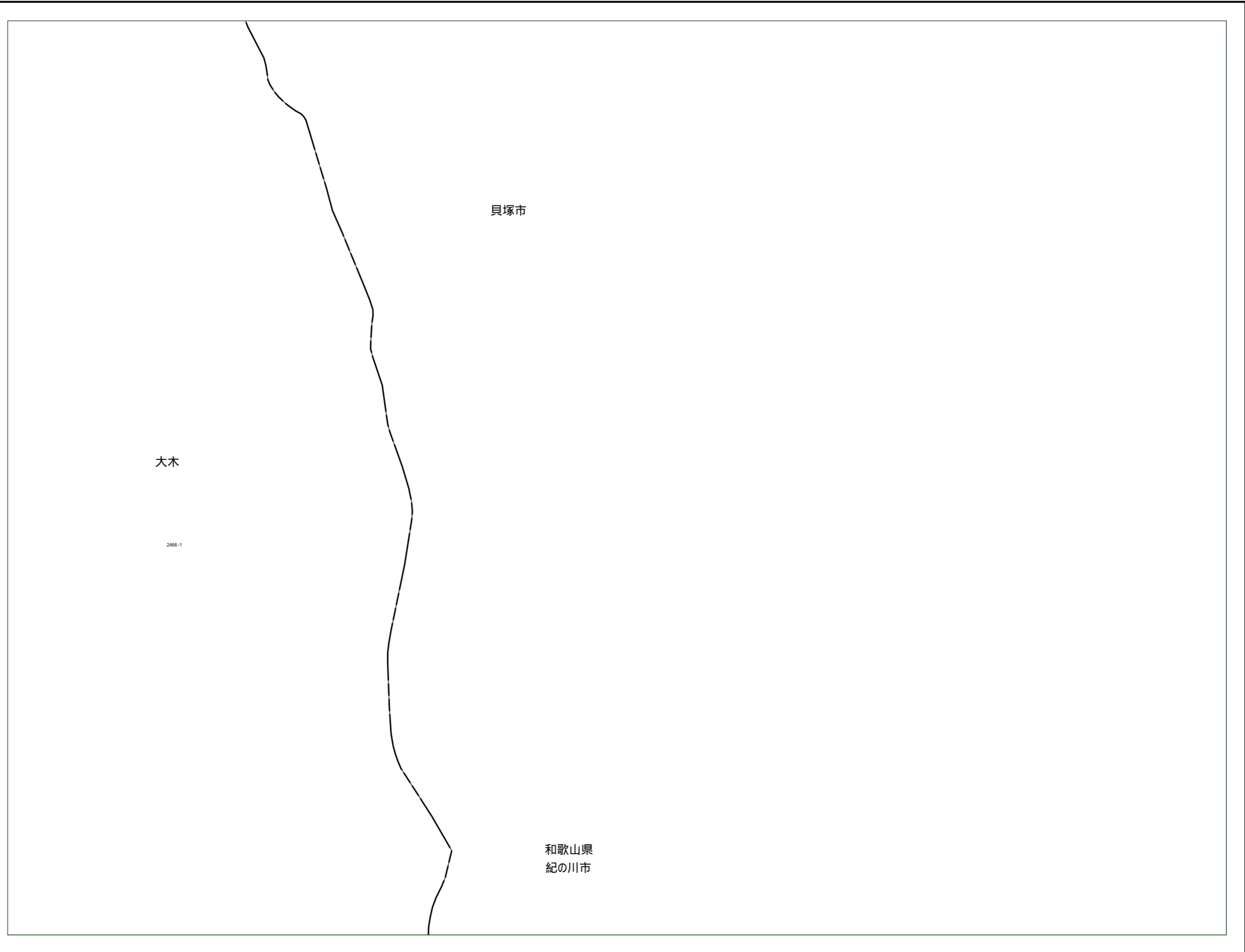
118	119	120
128	129	130
138	139	140

令和八年一月一日現在



130

この図面は地番参考図であって疑義あるものは法務局備付図面によって下さい。



索引図

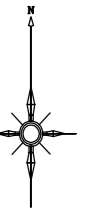
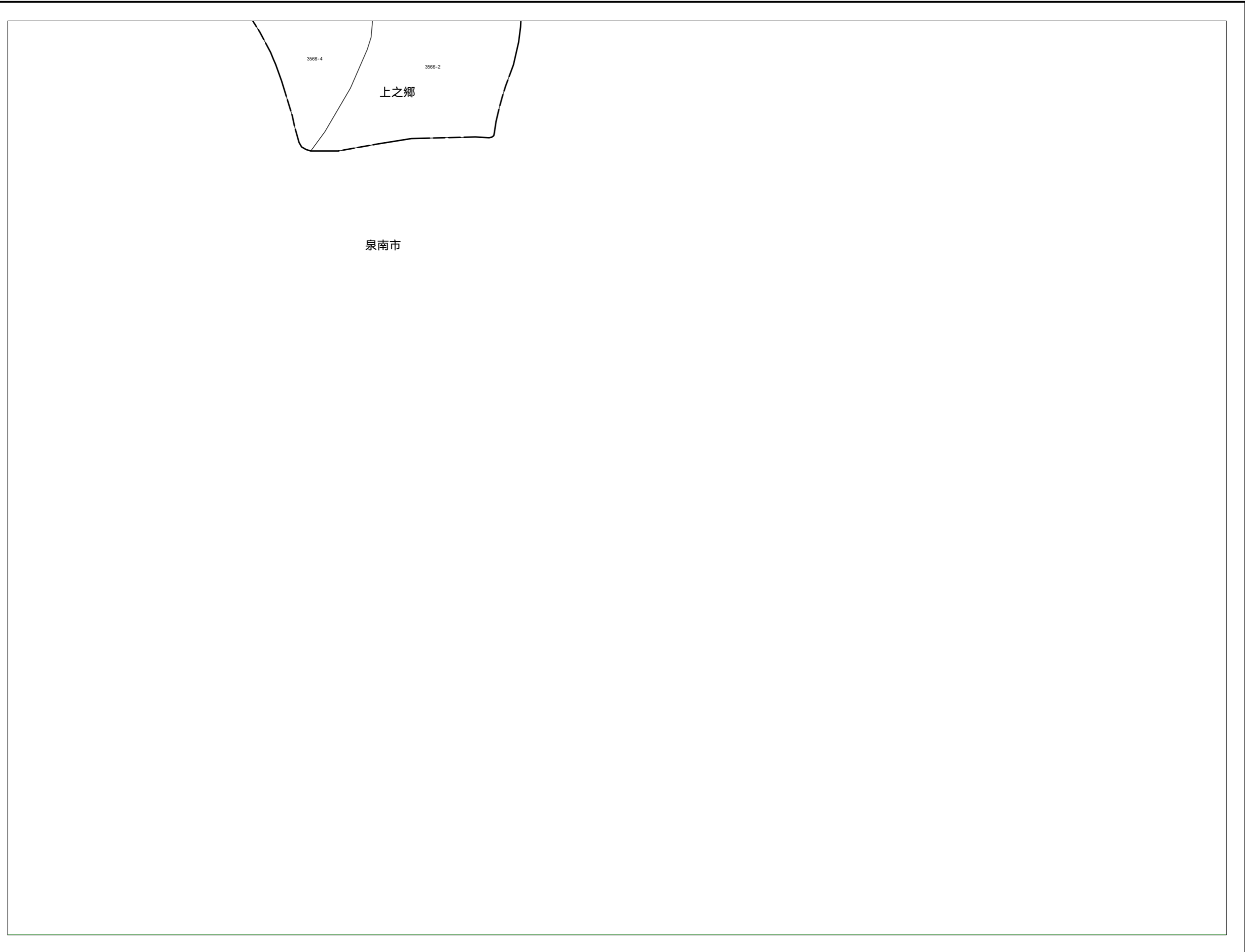
119	120	
129	130	
139	140	

令和八年一月一日現在

0 50 100m

131

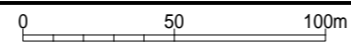
この図面は地番参考図であって疑義あるものは法務局備付図面によって下さい。



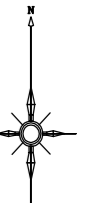
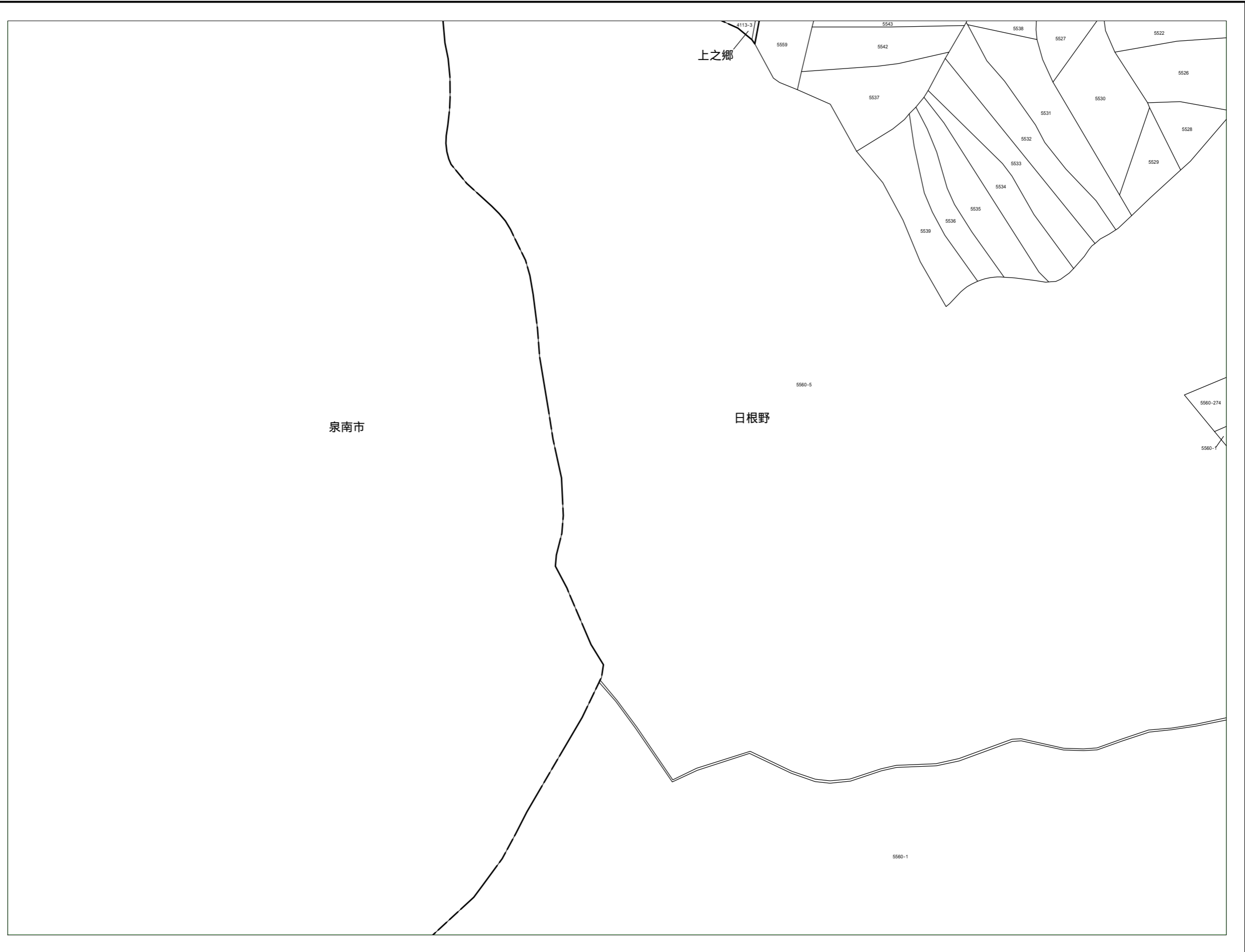
索引図

	121	122
	131	132
		141

令和八年一月一日現在



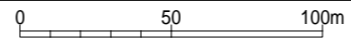
この図面は地番参考図であって疑義あるものは法務局備付図面によって下さい。



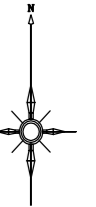
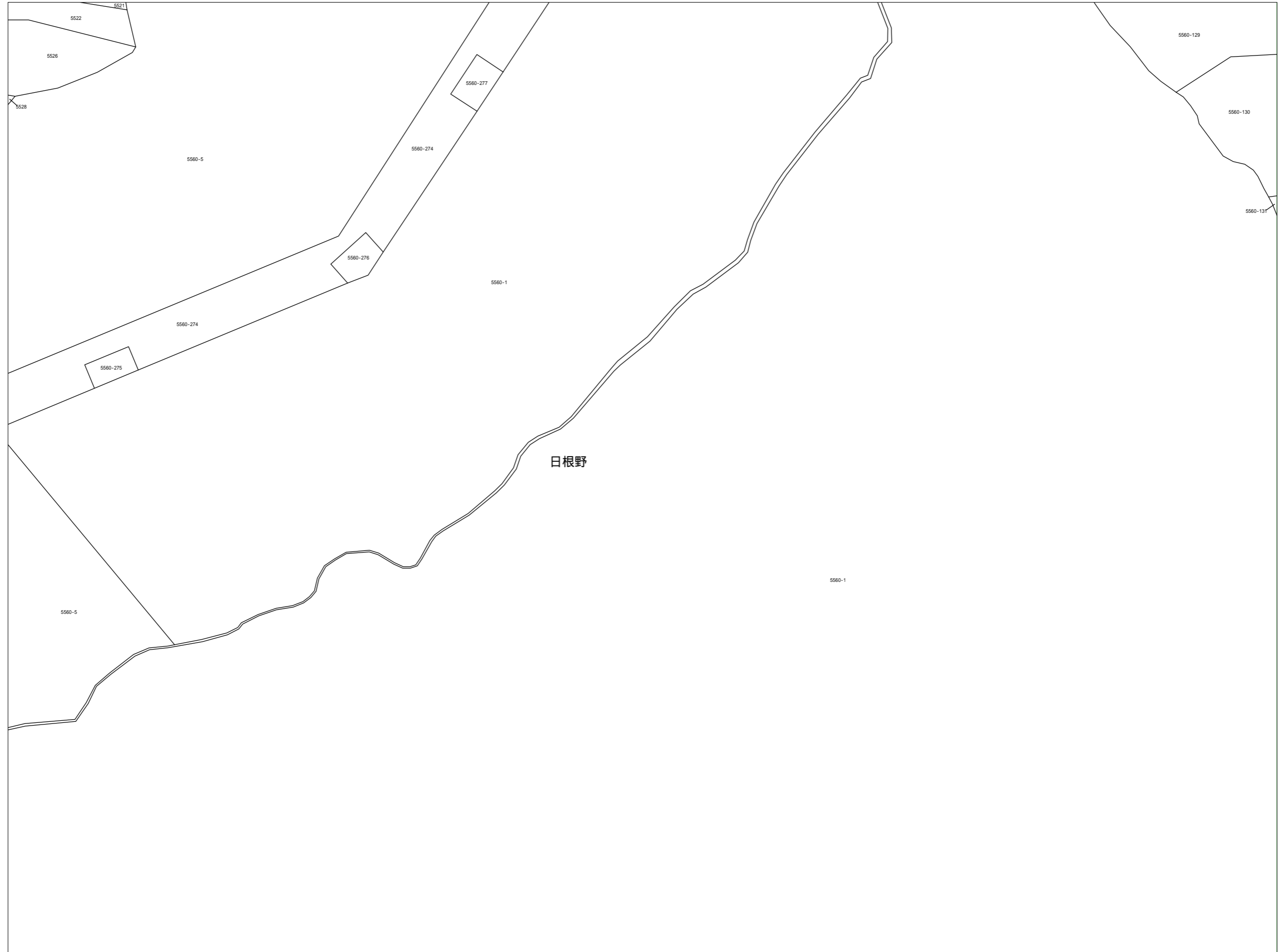
索引図

121	122	123
131	132	133
	141	142

令和八年一月一日現在



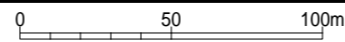
この図面は地番参考図であって疑義あるものは法務局備付図面によって下さい。



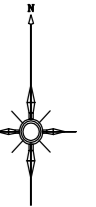
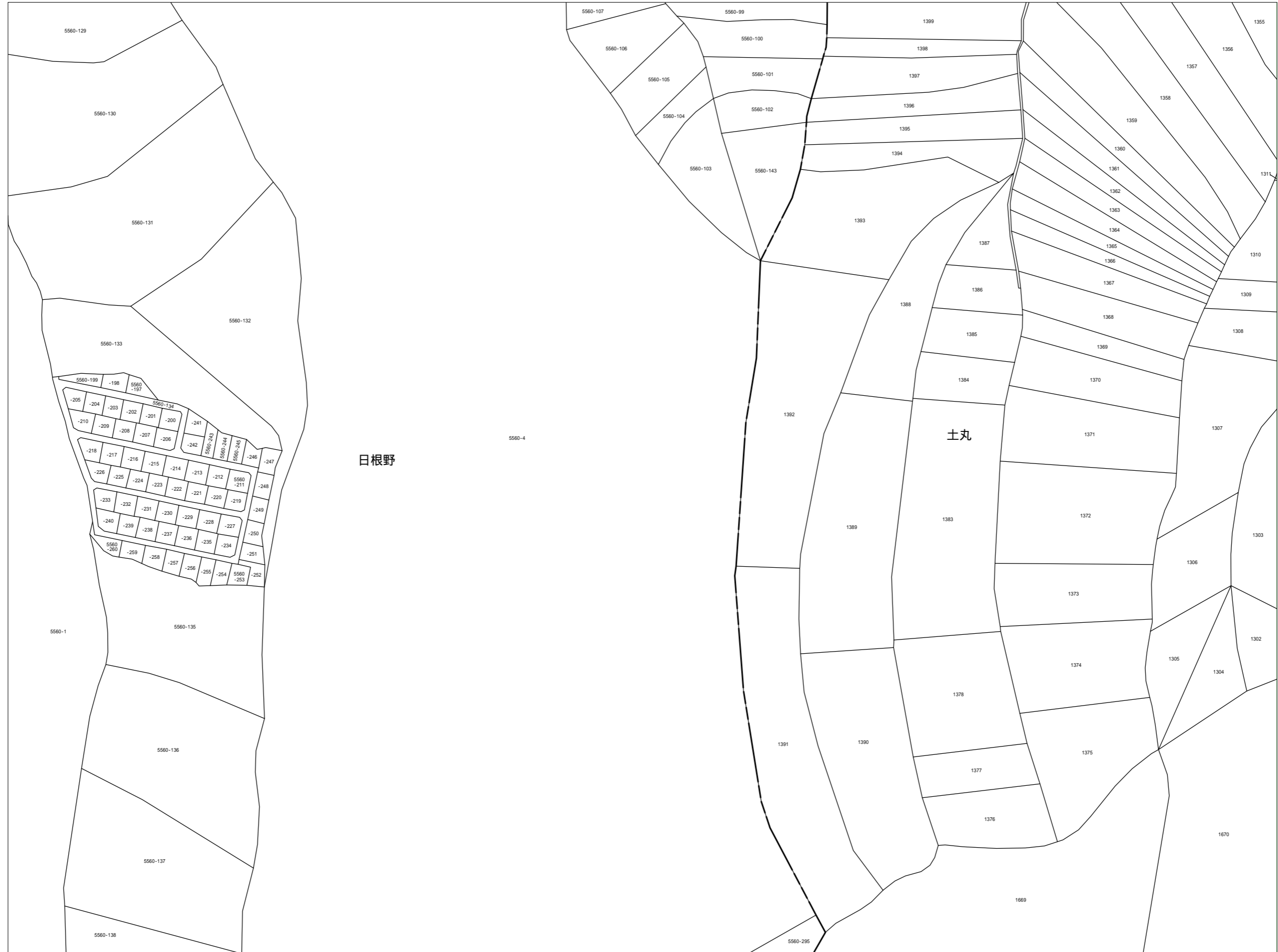
索引図

122	123	124
132	133	134
141	142	143

令和八年一月一日現在




この図面は地番参考図であって疑義あるものは法務局備付図面によって下さい。



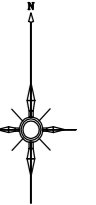
索引図

123	124	125
133	134	135
142	143	144

令和八年一月一日現在



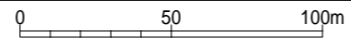
この図面は地番参考図であって疑義あるものは法務局備付図面によって下さい。



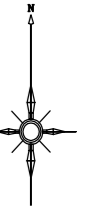
索引図

124	125	126
134	135	136
143	144	145

令和八年一月一日現在



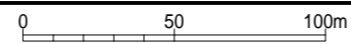
この図面は地番参考図であって疑義あるものは法務局備付図面によって下さい。



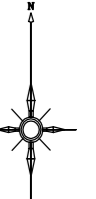
索引図

125	126	127
135	136	137
144	145	146

令和八年一月一日現在



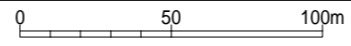
この図面は地番参考図であって疑義あるものは法務局備付図面によって下さい。



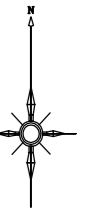
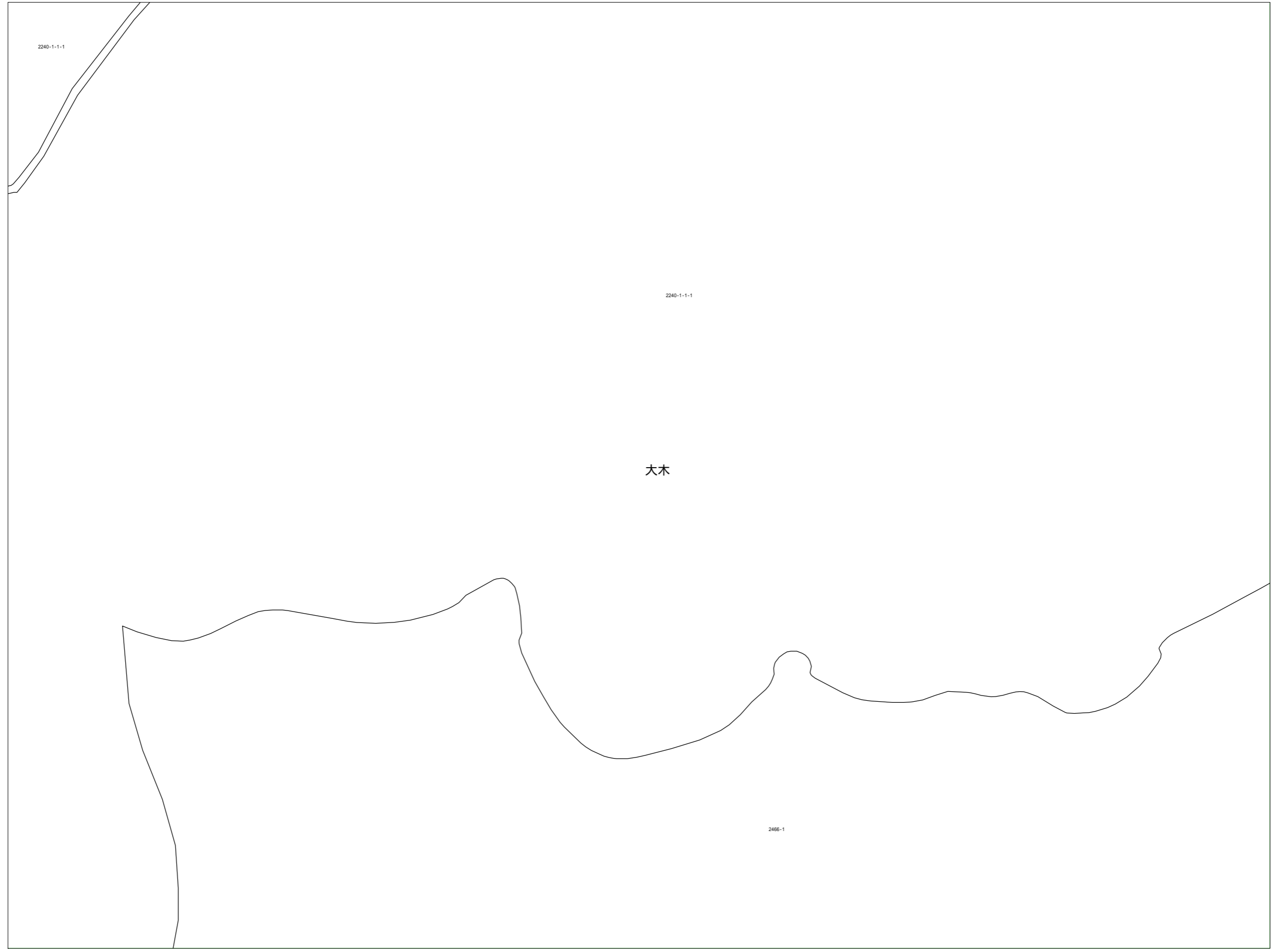
索引図

126	127	128
136	137	138
145	146	147

令和八年一月一日現在



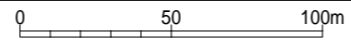
この図面は地番参考図であって疑義あるものは法務局備付図面によって下さい。



索引図

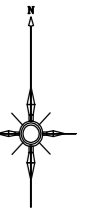

127	128	129
137	138	139
146	147	148

令和八年一月一日現在



139

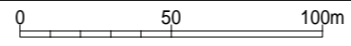
この図面は地番参考図であって疑義あるものは法務局備付図面によって下さい。



索引図

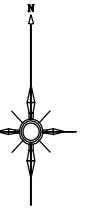
128	129	130
138	139	140
147	148	149

令和八年一月一日現在



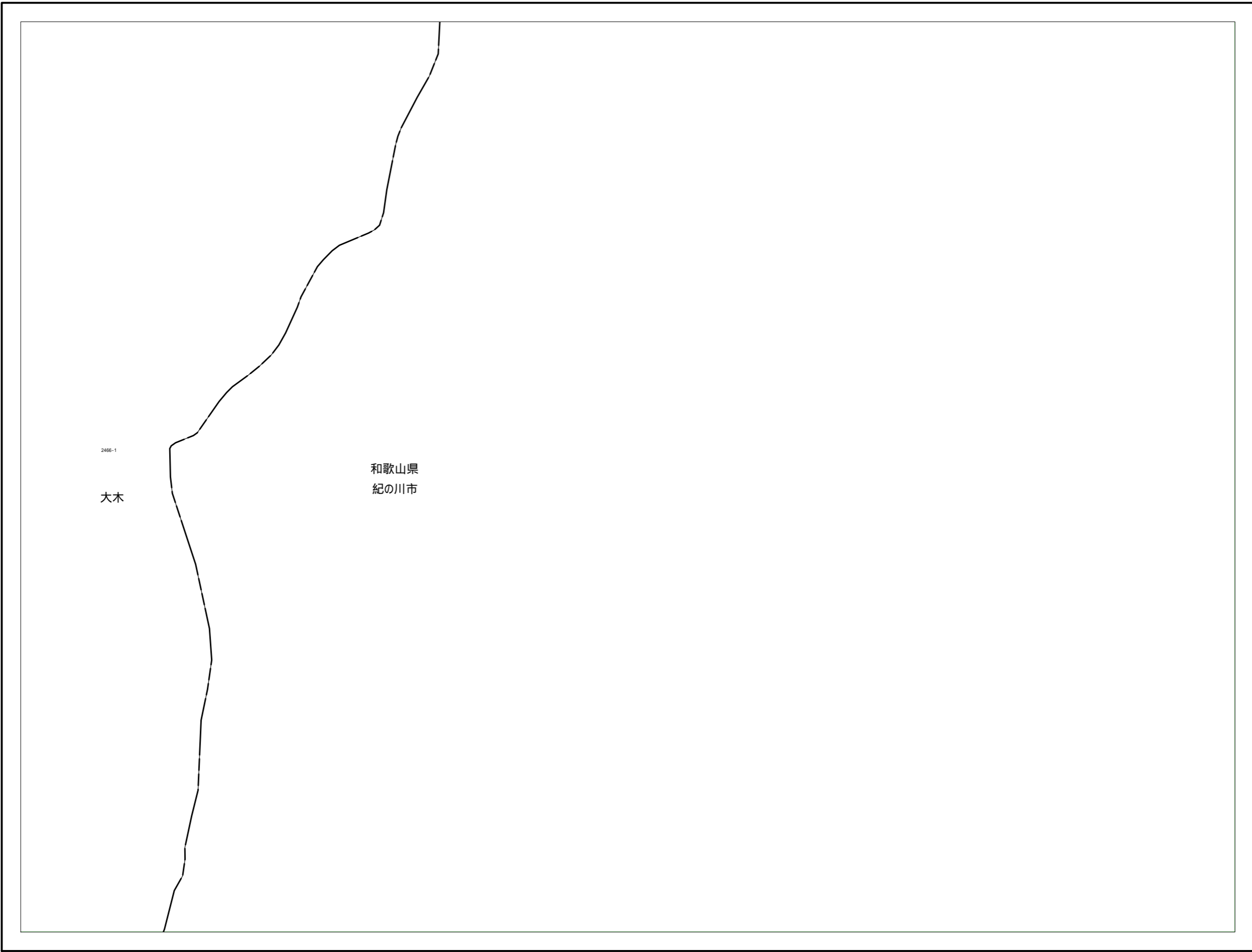
140

この図面は地番参考図であって疑義あるものは法務局備付図面によって下さい。

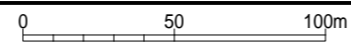


索引図

129	130	
139	140	
148	149	

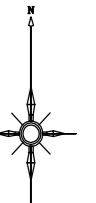
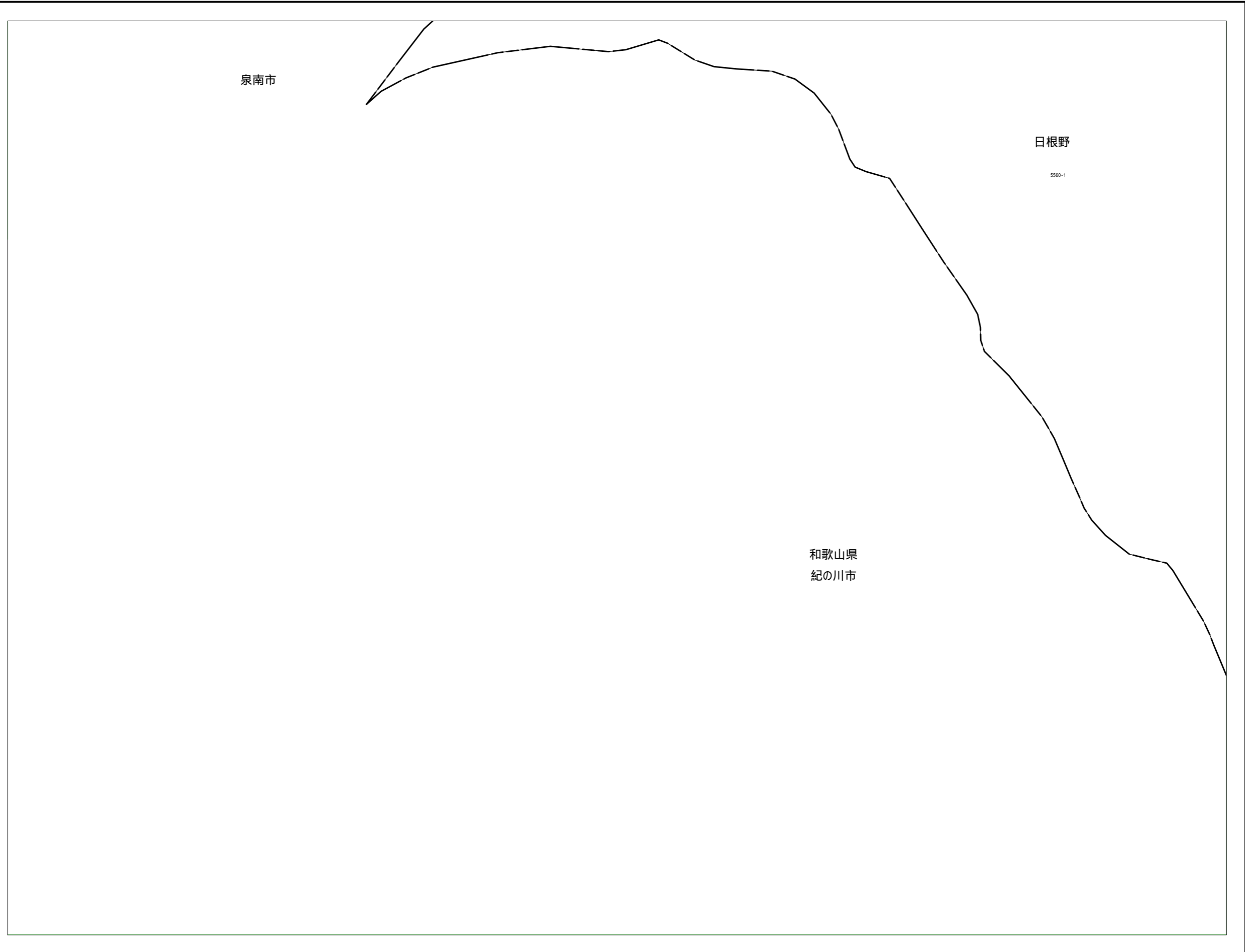


令和八年一月一日現在



141

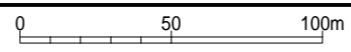
この図面は地番参考図であって疑義あるものは法務局備付図面によって下さい。



索引図

131	132	133
	141	142

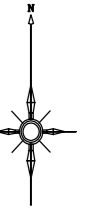
令和八年一月一日現在



計画機関 泉佐野市

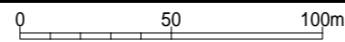

141

この図面は地番参考図であって疑義あるものは法務局備付図面によって下さい。

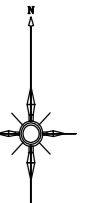
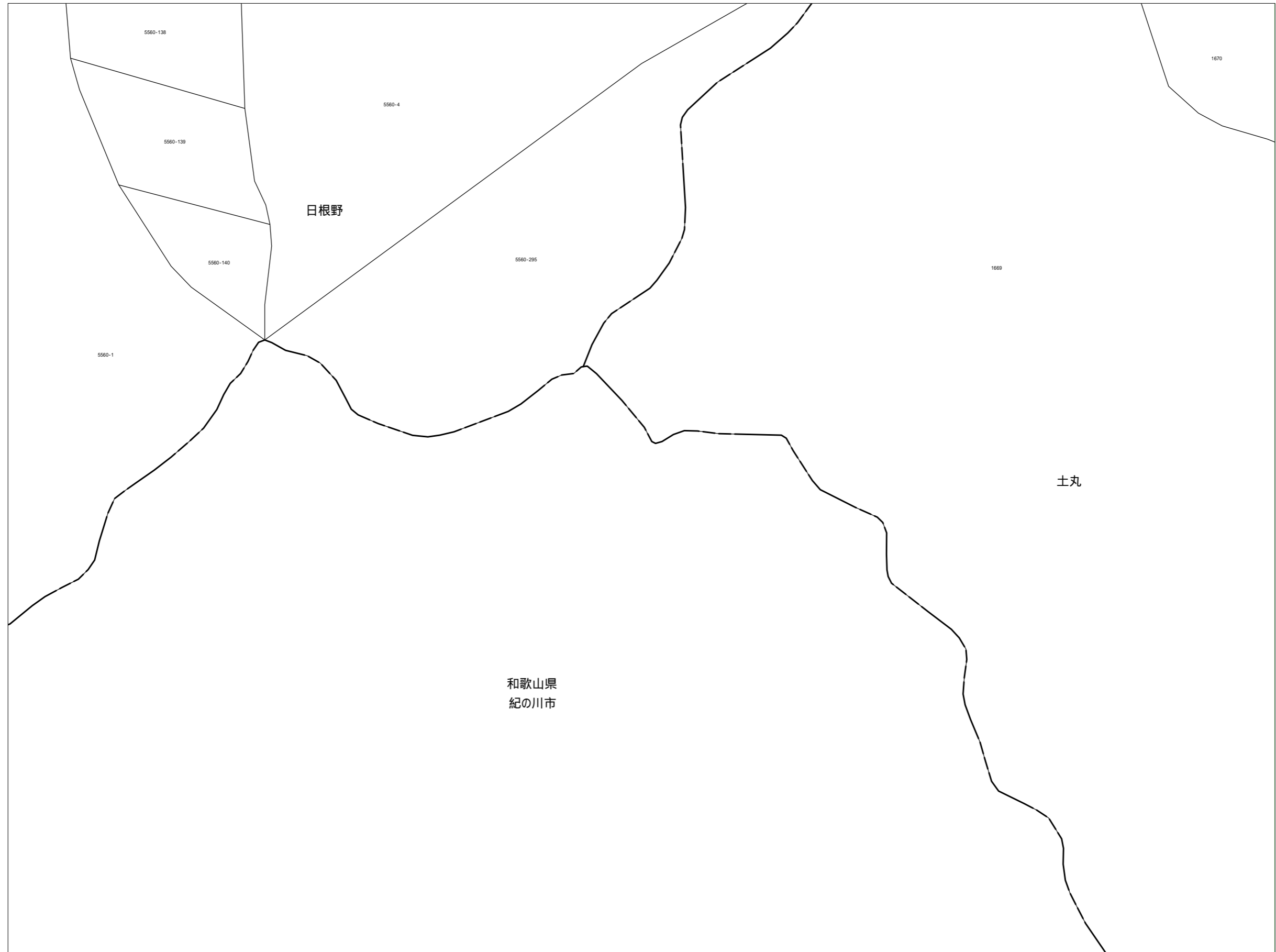


索引図

132	133	134
141	142	143
		150



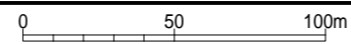
この図面は地番参考図であって疑義あるものは法務局備付図面によって下さい。



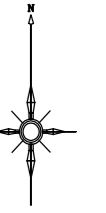
索引図

133	134	135
142	143	144
	150	151

令和八年一月一日現在

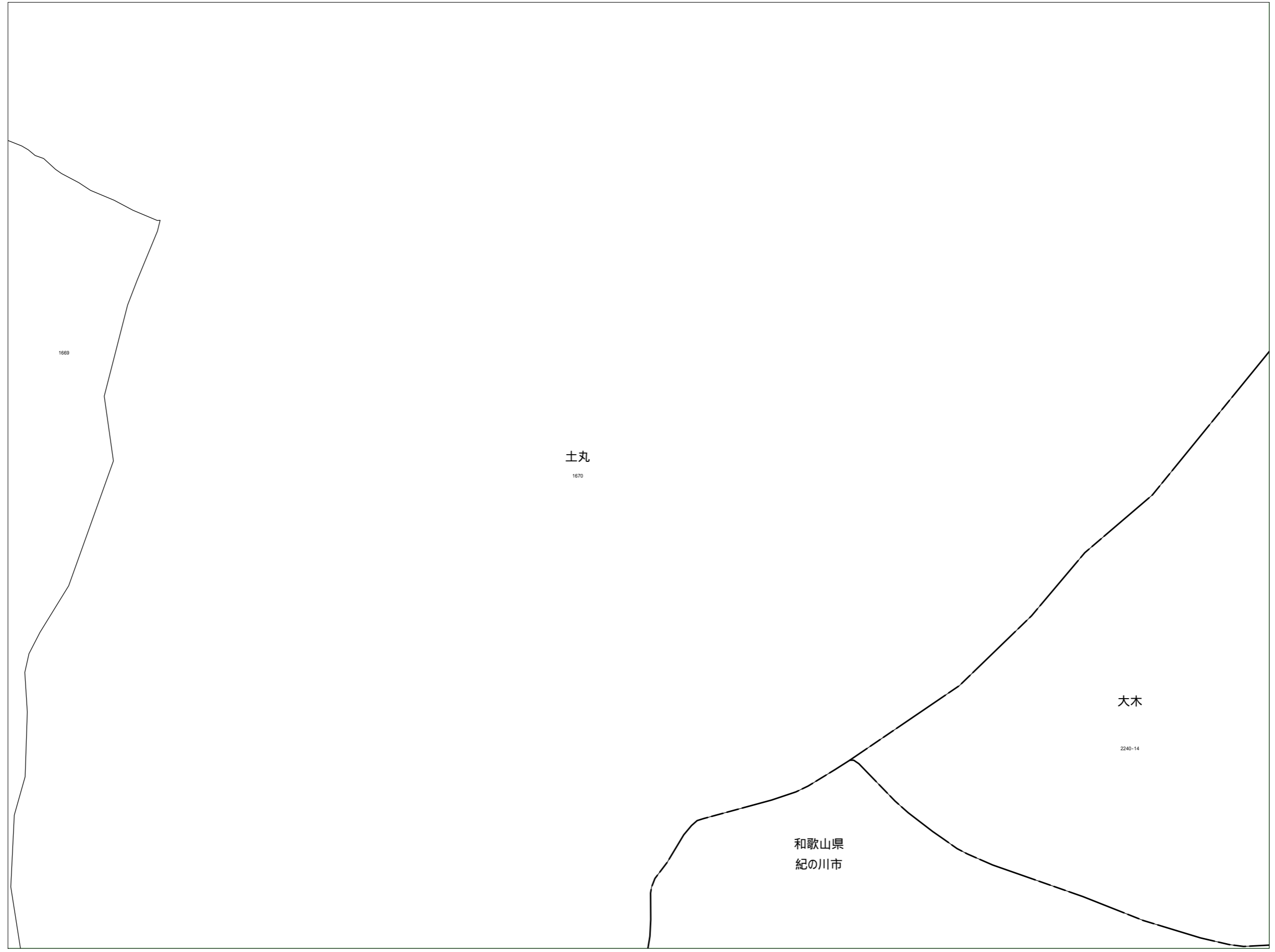


この図面は地番参考図であって疑義あるものは法務局備付図面によって下さい。

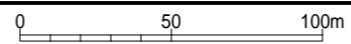


索引図

134	135	136
143	144	145
150	151	152

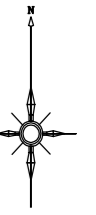


令和八年一月一日現在



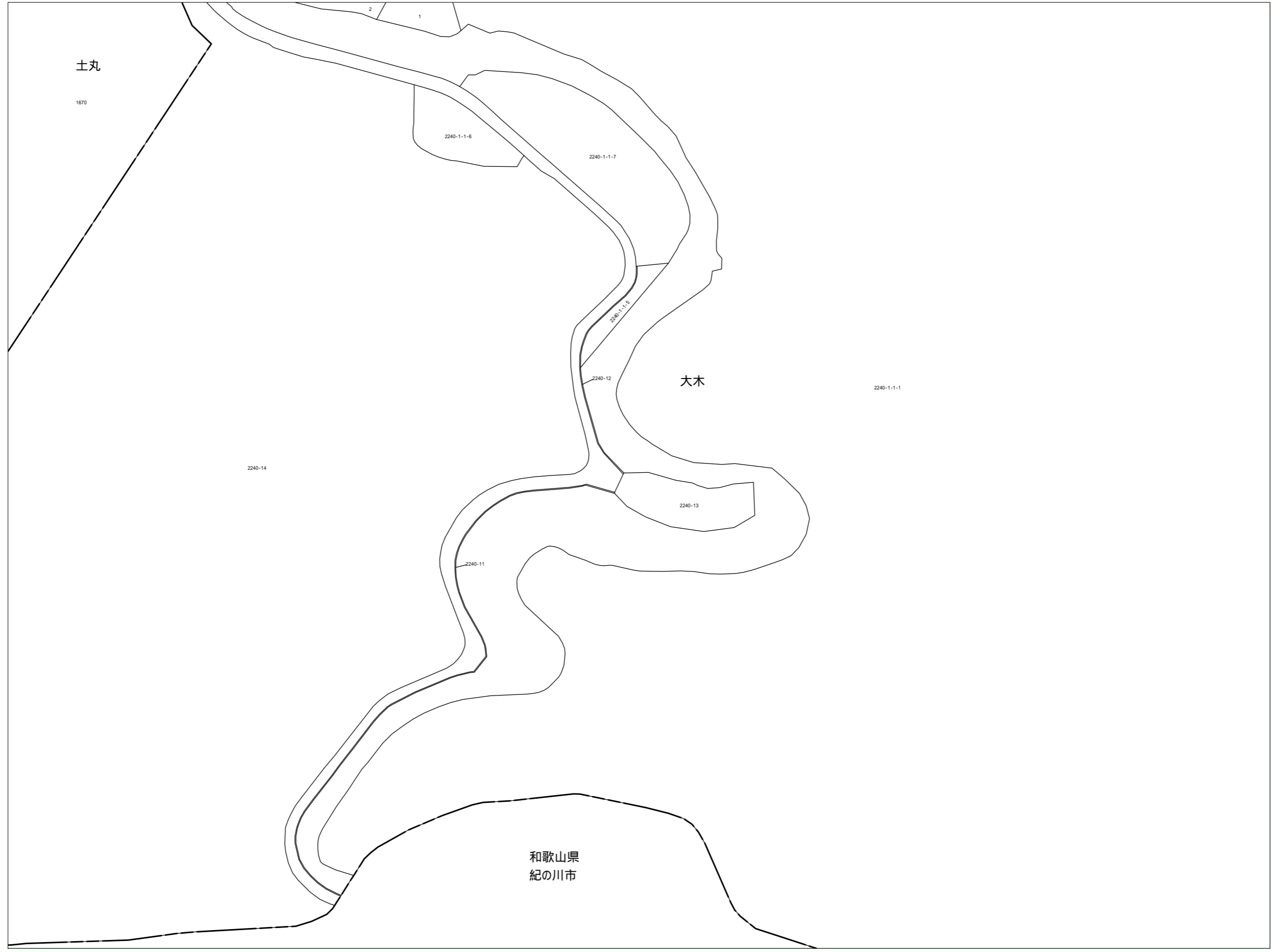
計画機関 泉佐野市

この図面は地番参考図であって疑義あるものは法務局備付図面によって下さい。

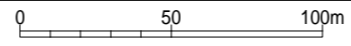


索引図

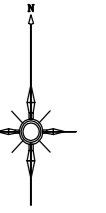
135	136	137
144	145	146
151	152	153



令和八年一月一日現在

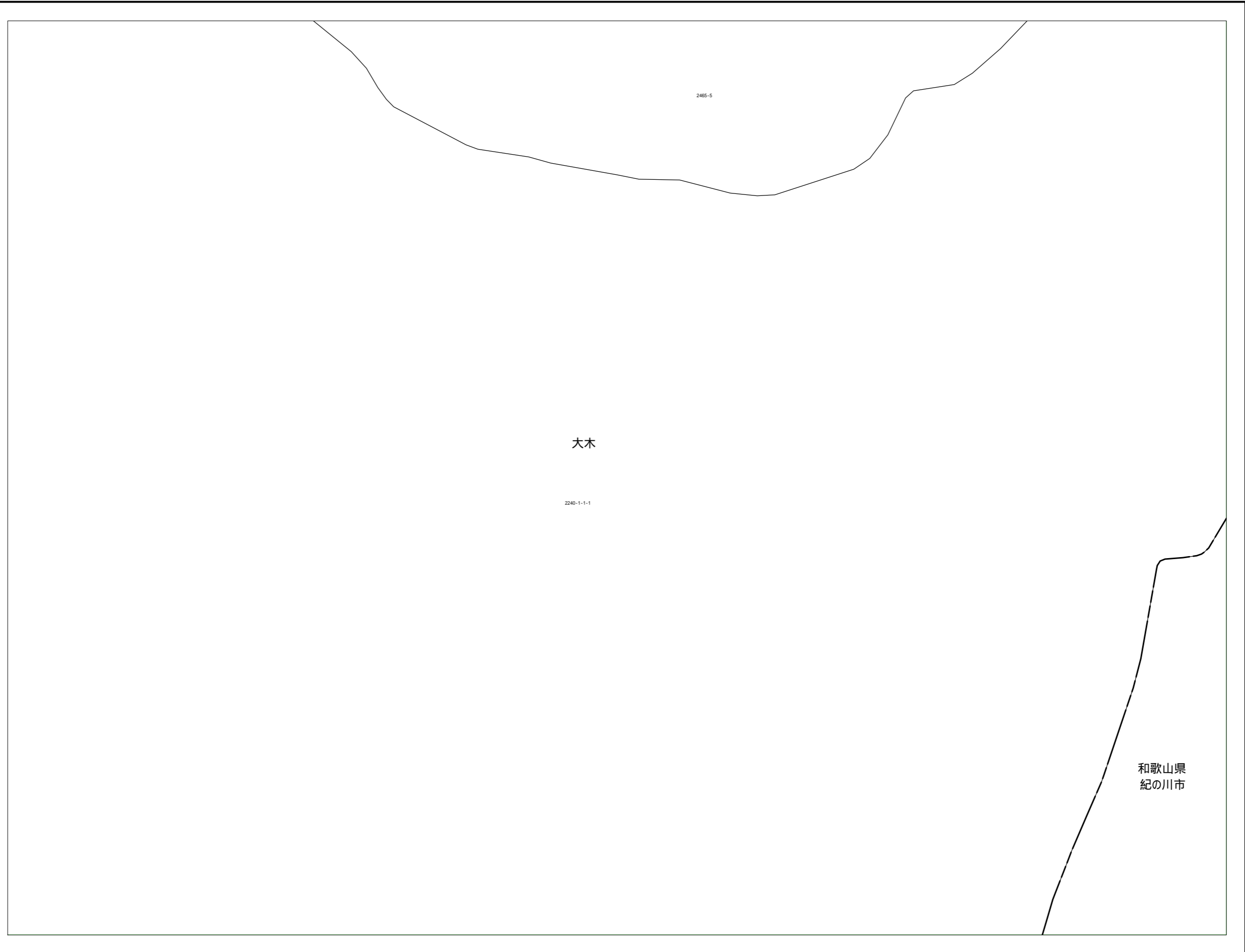


この図面は地番参考図であって疑義あるものは法務局備付図面によって下さい。

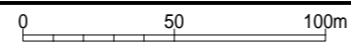


索引図

136	137	138
145	146	147
152	153	



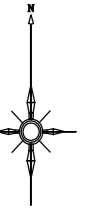
令和八年一月一日現在



計画機関 泉佐野市

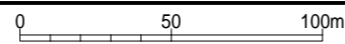
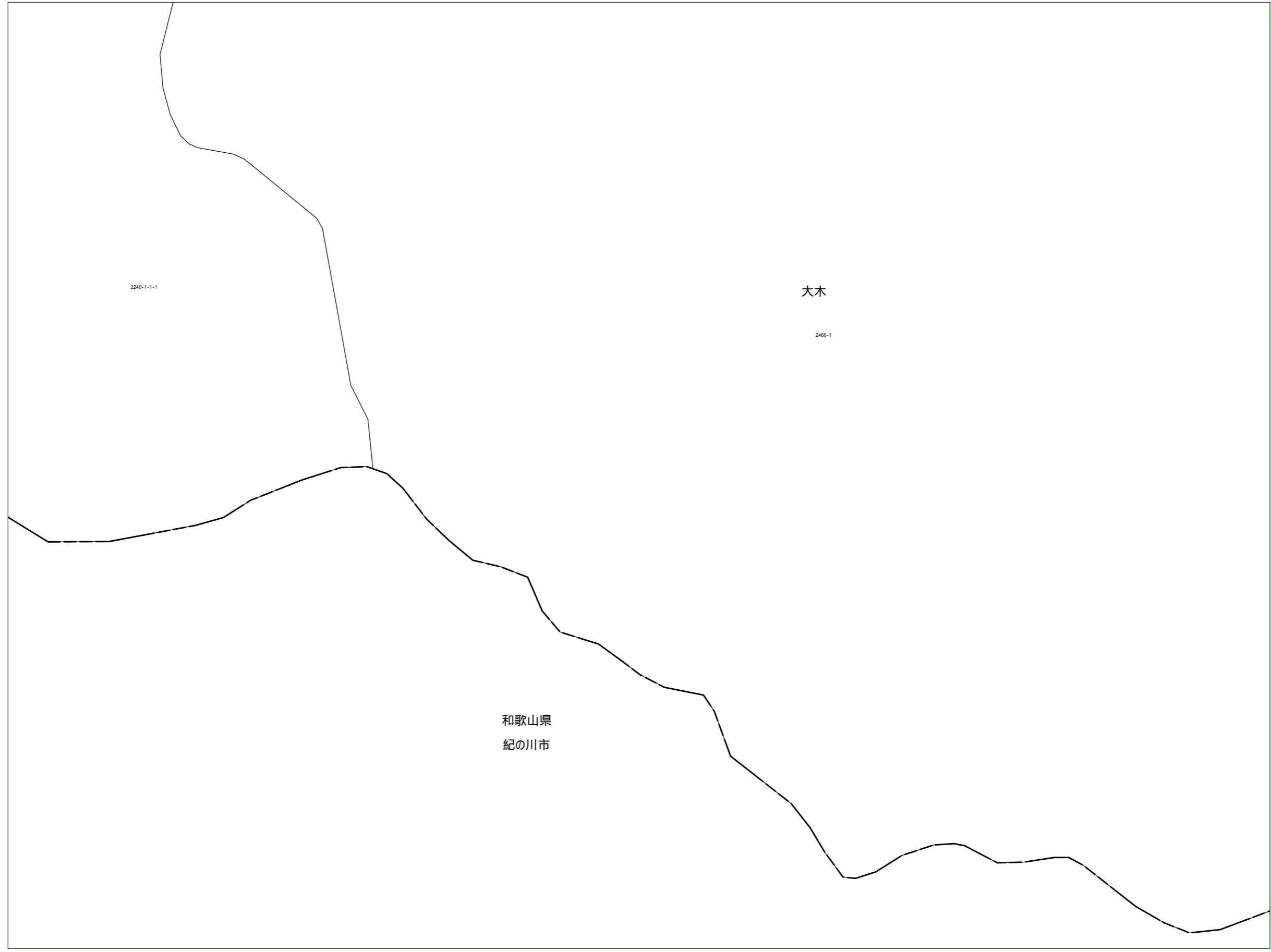
147

この図面は地番参考図
図であって疑義あるも
のは法務局備付図面
によって下さい。



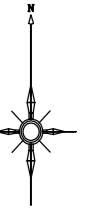
索引図

137	138	139
146	147	148
153		



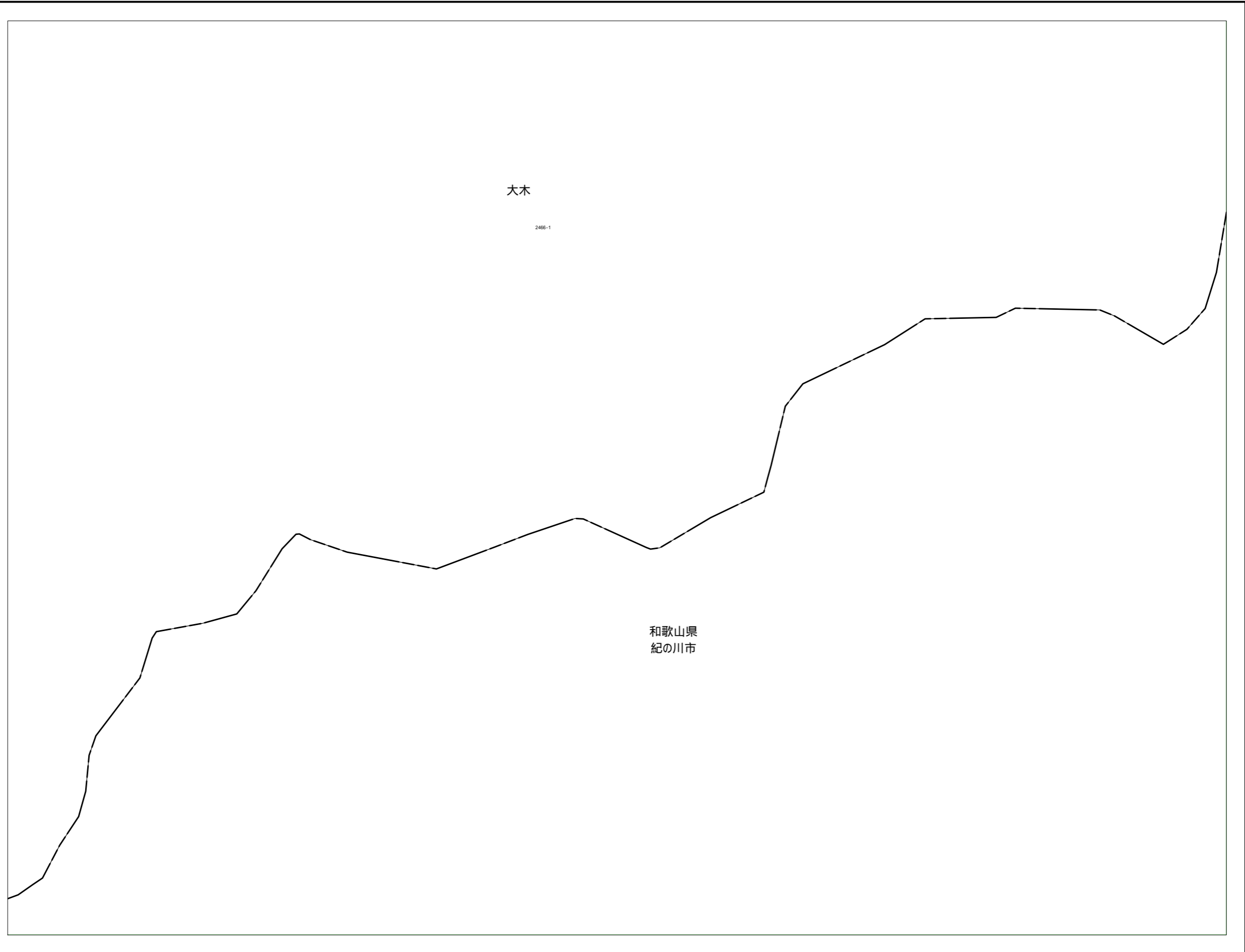
147

この図面は地番参考図であって疑義あるものは法務局備付図面によって下さい。

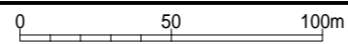


索引図

138	139	140
147	148	149

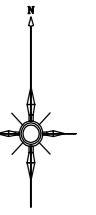


令和八年一月一日現在



149

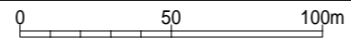
この図面は地番参考図
図であって疑義あるも
のは法務局備付図面
によって下さい。



索引図

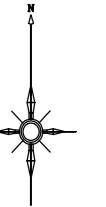
139	140	
148	149	

令和八年一月一日現在



150

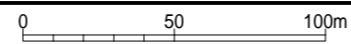
この図面は地番参考図であって疑義あるものは法務局備付図面によって下さい。



索引図

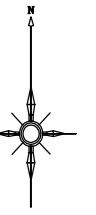
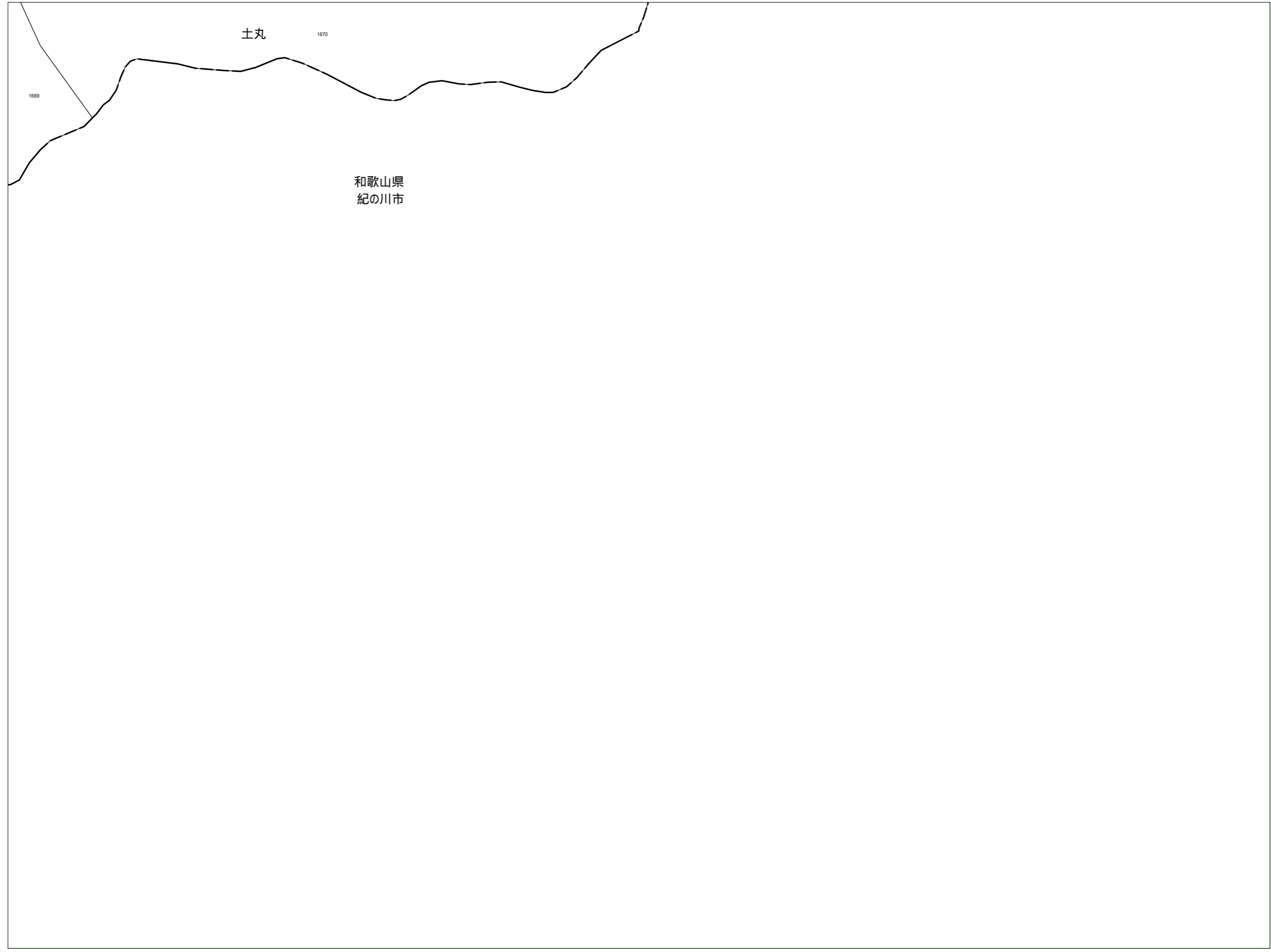
142	143	144
	150	151

令和八年一月一日現在



151

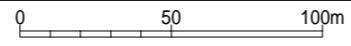
この図面は地番参考図であって疑義あるものは法務局備付図面によって下さい。



索引図

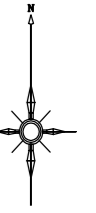

143	144	145
150	151	152

令和八年一月一日現在



151

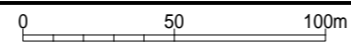
この図面は地番参考図であって疑義あるものは法務局備付図面によって下さい。



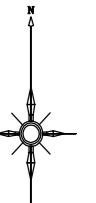
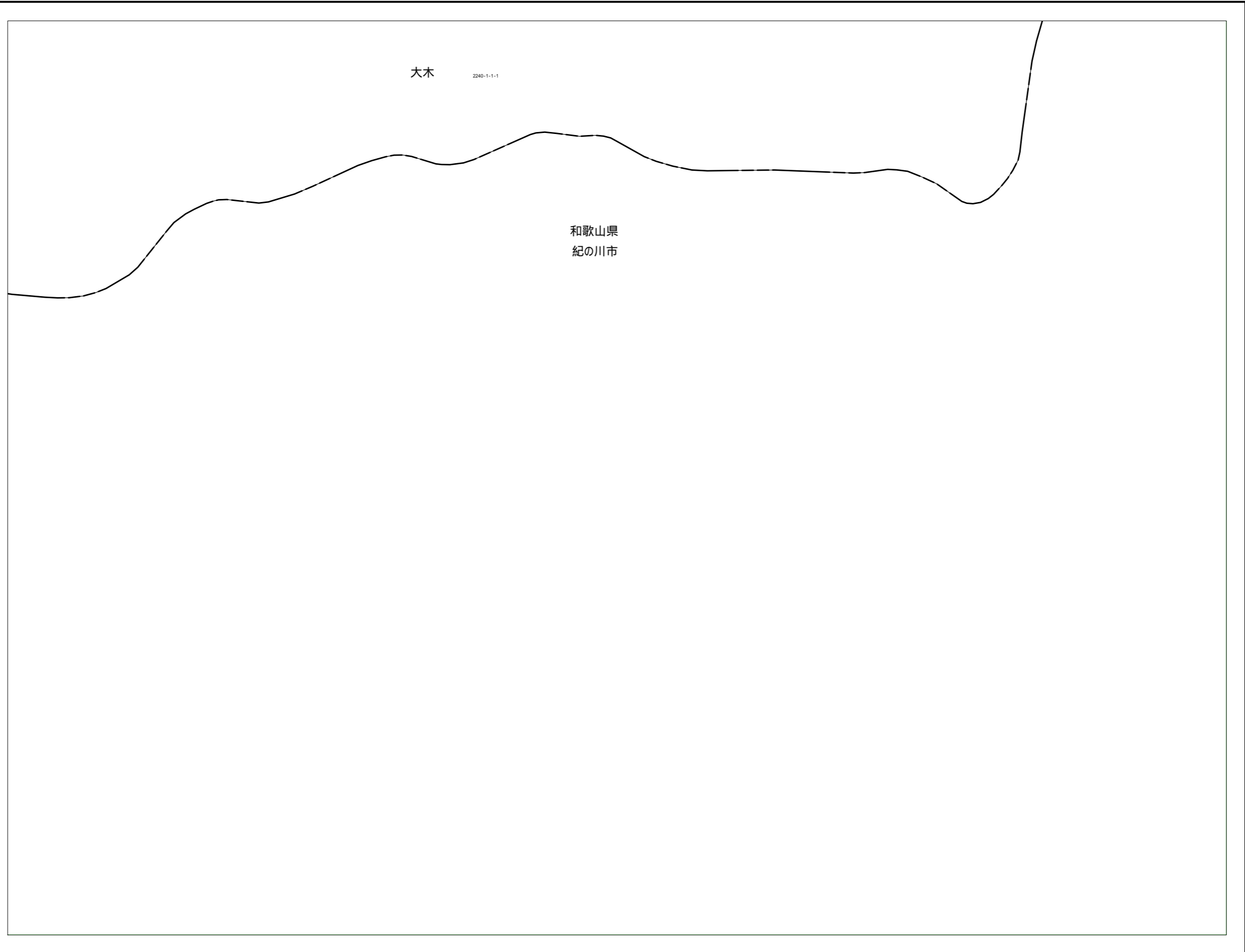
索引図

144	145	146
151	152	153

令和八年一月一日現在



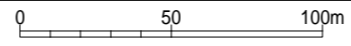
この図面は地番参考図であって疑義あるものは法務局備付図面によって下さい。



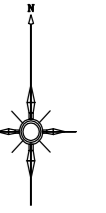
索引図

145	146	147
152	153	

令和八年一月一日現在

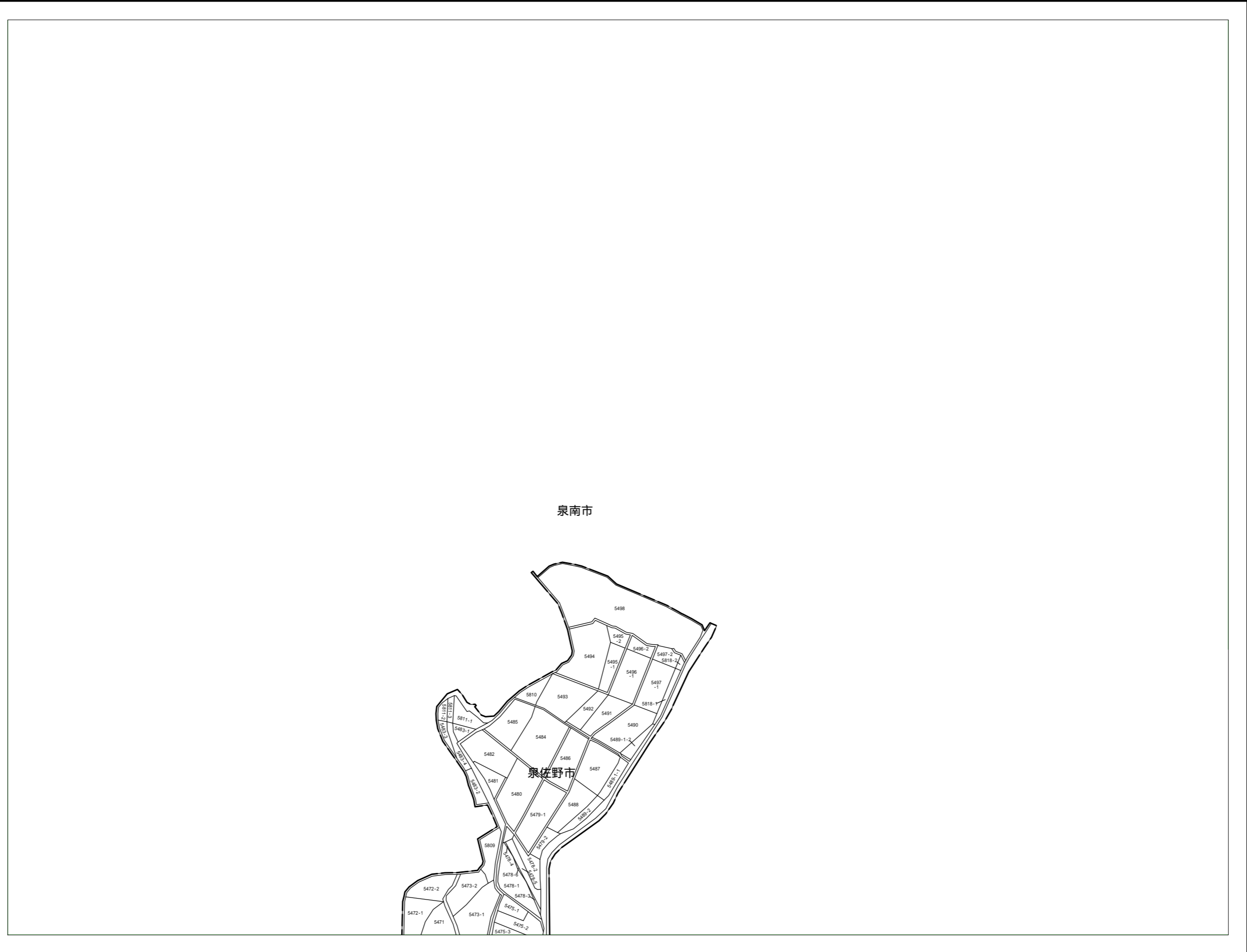


この図面は地番参考図であって疑義あるものは法務局備付図面によって下さい。

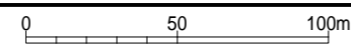


索引図

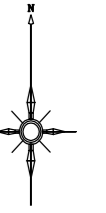
	154	
	155	156



令和八年一月一日現在



この図面は地番参考図であって疑義あるものは法務局備付図面によって下さい。



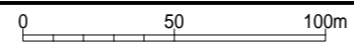
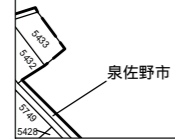
索引図

154		
155	156	
158	159	

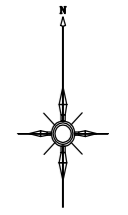


令和八年一月一日現在

泉南市



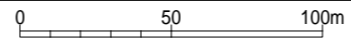
この図面は地番参考図であって疑義あるものは法務局備付図面によって下さい。



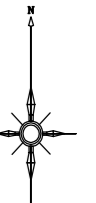

索引図

		155
	157	158
		160

令和八年一月一日現在



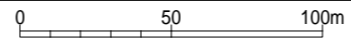
この図面は地番参考図であって疑義あるものは法務局備付図面によって下さい。



索引図

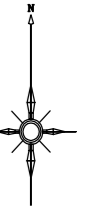
	155	156
157	158	159
	160	161

令和八年一月一日現在



160

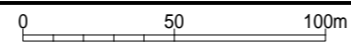
この図面は地番参考図であって疑義あるものは法務局備付図面によって下さい。



索引図

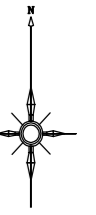
157	158	159
	160	161

令和八年一月一日現在



161

この図面は地番参考図であって疑義あるものは法務局備付図面によって下さい。



索引図

158	159	
160	161	

令和八年一月一日現在

